



FACULTAD DE CIENCIAS DE LA COMUNICACIÓN, TURISMO Y PSICOLOGÍA
ESCUELA PROFESIONAL DE TURISMO Y HOTELERÍA

**IMPLEMENTACIÓN DE UN ECOLOGDE Y MEJORA DE LA
OFERTA TURÍSTICA PARA LA RUTA TURÍSTICA DEL CAMU
CAMU EN EL CASERÍO 11 DE AGOSTO EN YARINACocha**

**PRESENTADA POR
PRISCILA LI PICON**

ASESOR

GINO FERNANDO GARCÍA MENDOCILLA

**TESIS PARA OPTAR EL TÍTULO PROFESIONAL DE LICENCIADA EN
TURISMO Y HOTELERÍA**

LIMA – PERÚ

2016



Reconocimiento - No comercial - Sin obra derivada
CC BY-NC-ND

El autor sólo permite que se pueda descargar esta obra y compartirla con otras personas, siempre que se reconozca su autoría, pero no se puede cambiar de ninguna manera ni se puede utilizar comercialmente.

<http://creativecommons.org/licenses/by-nc-nd/4.0/>



**FACULTAD DE CIENCIAS DE LA COMUNICACIÓN
TURISMO Y PSICOLOGÍA**

**“IMPLEMENTACIÓN DE UN ECOLOGE Y MEJORA DE LA
OFERTA TURÍSTICA PARA LA RUTA TURÍSTICA DEL CAMU
CAMU EN EL CASERÍO 11 DE AGOSTO EN YARINACocha”**

**Tesis para optar el título de Licenciada en Turismo y
Hotelería**

Presentado por:

Priscila Li Picon

LIMA – PERÚ

2016

DEDICATORIA

Esta tesis está dedicada a las Comunidades Nativas y Caseríos del Lago de Yarinacocha, quienes fueron mi motivación para elaborar la mencionada tesis. Ya que son personajes importantes del atractivo turístico de la Ruta Turística del Camu Camu, porque gracias a ellos este fruto representativo, está siendo conservado.

AGRADECIMIENTO

Agradezco a mi padre por sus enseñanzas, quien fue me guía espiritualmente para seguir mi camino, a mi madre por cuidarme y acompañarme en mi desarrollo académico, a mis hermanos quienes me aconsejan para ser mejor cada día, al Padre Johan Leuridan Huys, Decano de la Facultad de Ciencias de la Comunicación, Turismo y Psicología, al Dr. Juan Alba, Decano de la Facultad de Ciencias Contables, Económicas y Financieras y a mi prima Nancy Picón Pérez, por su apoyo académico, quienes confiaron en mí para seguir desarrollándome en esta etapa de mi vida.

INDICE

DEDICATORIA.....	I
AGRADECIMIENTO.....	II
INTRODUCCIÓN.....	3
CAPÍTULO I:PLANTEAMIENTO DEL PROBLEMA.....	5
1.1. Formulación del problema.....	5
1.2. Objetivos de la investigación.....	6
1.3. Justificación de la investigación.....	7
1.4. Delimitaciones del estudio.....	8
CAPÍTULO II: MARCO TEÓRICO.....	9
2.1. Balance de la literatura.....	9
2.2. Definiciones conceptuales.....	41
CAPITULO III: METODOLOGIA.....	50
3.1 Selección de la Metodología a emplear.....	50
3.2. Justificación de la metodología a emplear.....	50
3.3. Matriz de Consistencia.....	51
3.4. Técnicas para el procesamiento de la información.....	52
CAPÍTULO IV: PROPUESTA.....	53
4.1 Importancia de un ecolodge en el Caserío 11 de Agosto.....	54
4.2. Actividades turísticas a realizar en el lago de Yarinacocha.....	55
4.3. Reglamentación, clasificación, requisitos mínimos de ecolodge en el Perú.....	58
4.4. Capacidad ofertada de los establecimientos de alojamiento colectivo, clasificado y categorizado.....	63
4.5. Atractivos turísticos en el distrito de Yarinacocha.....	64
4.6. Promoción y venta de los servicios turísticos en Yarinacocha.....	65
4.7. Resultado del análisis.....	69
4.8. Propuesta: Creación de un ecolodge en el Caserío 11 de Agosto.....	71
4.9. Entrevistas al Caserío 11 de Agosto y encuestas de aceptación por las familias.....	74

4.10. Planteamiento de la propuesta.....	77
4.11. Análisis del producto obtenido.....	
4.12. Presentación de los resultados.....	93
4.13. Conclusiones y recomendaciones sobre los resultados obtenidos.....	94
FUENTE DE INFORMACIÓN.....	99
ANEXOS.....	101
ANEXO N° 1: DISEÑOS DE BUNGALOWS.....	101
ANEXO N° 2: IMAGEN SATELITAL Y PLANO.....	102
ANEXO N° 3: PUBLICIDAD DE LAS ACTIVIDADES EN YARINACocha.....	103

INTRODUCCIÓN

La ciudad de Pucallpa está ubicada en el departamento de Ucayali, en el centro oriente del Perú a orillas del río Ucayali, en plena selva amazónica a 154 m.s.n.m.

Cuenta con 20 caseríos que se dedican a la producción de Camu Camu, 16 de éstos, están ubicados a orillas del Lago de Yarinacocha, situada en el distrito del mismo nombre, a 7 Km. al noreste de la ciudad de Pucallpa a 15 minutos en auto aproximadamente, la que se originó como consecuencia del estrangulamiento de uno de los meandros del río Ucayali.

En sus aguas se pueden observar delfines grises de agua dulce y pescar, paiche, doncellas, carachamas y otras especies. En temporada de lluvias (diciembre a abril), la laguna se conecta con el río Ucayali a través de canales o "caños" como se les conoce localmente; esta dinámica oscilante de conexión y aislamiento con el río, da a la laguna gran riqueza ictiológica que ocasiona que el color de sus aguas varíe de acuerdo a las estaciones.

En el embarcadero artesanal de la laguna, llamado Puerto Callao, se puede alquilar lo "peque peque", llamado así por el sonido que producen los motores fuera de borda que impulsan los botes de alquiler o taxis fluviales, con los que se pueden visitar las diferentes comunidades mestizas y nativas Shipibo – Conibo.

Asimismo, el Ministerio de Comercio Exterior y Turismo, La Dirección Regional de Ucayali y el Gobierno Regional de Ucayali, realizaron una ruta turística del camu camu con la finalidad de incrementar las visitas a la laguna de Yarinacocha. Sin embargo no existe extensión de días de visitas por turistas, ya que no tiene un lugar donde los visitantes puedan ser acogidos. Por ese motivo, se puede diagnosticar que es la ausencia de un ecolodge para que los turistas puedan pernoctar y extender los días de visitas y realizar diversas actividades que incrementan la oferta turística.

Por ello, esta tesis presenta diversos puntos que detalla la viabilidad para implementar un ecolodge y mejora de la oferta turística en el Caserío 11 de Agosto de la Ruta Turística del Camu Camu en el Lago de Yarinacocha.

A continuación se mostrará la propuesta para que la implementación del ecolodge sea factible para la comunidad y la ruta turística del camu camu.

CAPÍTULO I

PLANTEAMIENTO DEL PROBLEMA

1.1 Formulación del problema

Ausencia de pernocte de los turistas receptivos en los caseríos que conforman la Ruta Turística del Camu Camu en el Lago de Yarinacocha, principalmente en el Caserío 11 de Agosto ya que es el más cercano al puerto Callao en Yarinacocha. La ausencia, se debe a que hubo un plan de desarrollo turístico incompleto debido que, no implementaron un ecolodge para poder acoger a los turistas, sino únicamente se ha investigado el consumo de compras en grandes cantidades del fruto del camu camu que realizan los extranjeros.

Asimismo, el poco interés del Ministerio de Comercio Exterior y Turismo (MINCETUR), Gobierno Regional de Ucayali y la Dirección Regional de Comercio Exterior y Turismo (DIRCETUR), para ofrecer un servicio completo, es decir; ofrecer comodidad, alojamiento que incluya alimentación, guiado especializado y aumento de las actividades turísticas dentro de la zona.

Por ese motivo, ¿Es viable implementar un ecolodge para la mejora de la oferta turística para la ruta turística del camu camu en el Caserío 11 de Agosto en Yarinacocha?

1.2. Objetivos de la investigación

Objetivo principal:

- 1) Implementar un ecolodge en el Caserío 11 de Agosto y mejora de la oferta turística para la Ruta Turística del camu camu, en el Lago de Yarinacocha.

Objetivos secundarios:

- 2) Acoger a los turistas con el fin de extender la permanencia e incrementar las actividades turísticas para la mejora de la oferta de los servicios turísticos en Yarinacocha y fortalecer la Ruta Turística del Camu Camu y la conservación del mismo.
- 3) Desarrollar diversas actividades tales como; realizar ecoturismo, birdwatching, turismo rural, de aventura y científico para generar valor e incrementar el flujo de turistas para el pernocte.
- 4) Crear nuevos puestos de trabajo que rentabiliza las actividades ya mencionadas que generaran ingresos económicos para la Ruta Turística del Camu Camu.

1.3. Justificación de la investigación

Se puede observar que el desarrollo turístico en Pucallpa se realiza, ya que se ha creado esta ruta turística del camu camu en Yarinacocha con la finalidad de revalorar el lago de Yarinacocha y este fruto mencionado. Asimismo, interactuar con las 3 comuniddes que participan en esta ruta turística. Caserío 11 de Agosto, Comunidad Nativa San Francisco y el Centro de interpretación San José. Sin embargo, esta ruta solo dura un día ya que el recorrido se basa en presentar a cada una de las comunidades que producen este bondadoso fruto, el estudio, siembra, producción de estas y las artesanías que elaboran los nativos de la zona.

De acuerdo a lo mencionado, mediante el presente estudio que se plantea en el desarrollo del presente, es crear un albergue en el Caserío 11 de Agosto, cuya finalidad es albergar a los turistas receptivos quienes realizan la ruta, ya que existe índice de visitantes en el lago de Yarinacocha y realizan la mencionada ruta y no pueden pernoctar por carencia de implementación de un servicio que los pueda acoger para una mejor comodidad.

Asimismo, puedan permanecer más tiempo y realizar diferentes actividades dentro de la ruta con el uso adecuado de los recursos que posee Yarinacocha. Se ha considerado el Caserío 11 de Agosto por ser la más cercana al puerto, que facilita para poder abastecer de algunos insumos necesarios en el ecolodge.

Siendo así una ruta conocida por sus atributos naturales como en este caso el camu camu, sino también la calidad de servicio que se brinda al turista y no solo pensar en una sola actividad, sino también explotar de manera sostenible los recursos que la zona posee y convertir en nuevas actividades para rentabilizar la ruta. Asimismo, aprovechar como fortaleza que el lago de Yarinacocha es un atractivo turístico.

1.4. Delimitaciones del estudio

- Geográficas: Ubicada en el distrito de Yarinacocha, ciudad de Pucallpa Departamento Ucayali.
- Nacionalidad: Peruanos
- Institucional: Ministerio de Comercio Exterior y Turismo (MINCETUR), Dirección Regional de Comercio Exterior y Turismo de Ucayali (DIRCETUR - Ucayali)

B) Ruta Turística del Banano en México

La autora la publicación del libro, Mtra. Ma. Teresa Salazar Chang, publicado en el año 2006. Cuyo objetivo principal es dar a conocer la belleza natural de la zona baja de la costa. Recorrer las rutas de acceso en donde se siembra del banano mediante los productores, cuya finalidad es mantener el medioambiente, tales como; la cosecha, riego, la conservación de la producción bananera, hasta el momento del embalaje para comercializarlo. Estudiar la vida del banano que se siembra, está relacionado con las actividades como; ecoturismo, turismo de aventura, turismo natural y rural.

En entrevista, el gerente general de la empresa tour operadora "Explora Caribe", Alexander Fleck, refiere que el recorrido del banano inició desde al año 2010, y que a la fecha es uno de los más solicitados por turistas. Por ello, el 80% de la actividad económica del municipio de Suchiate, que colinda con Guatemala, Centroamérica, es la producción y comercialización del banano, a lo que actualmente con estos recorridos se otorga un valor agregado, especialmente para la comunidad a donde llegan los turistas y dejan. "Esta nueva ruta es también una inquietud de los viajeros y había sido desde mucho tiempo atrás, si bien es cierto esta región tiene muchas riquezas naturales y ellos querían conocer cómo era la producción del banano que se comen en Europa y Norteamérica, por lo que ubicamos a esta cooperativa que se ubica en el ejido Miguel Alemán y los mismos pobladores se interesaron", expresó. De las remuneraciones económicas, mencionó que los turistas que deciden ir a conocer el lugar pagan la cantidad de 45 dólares por persona, de los que en promedio quedan de 15 a 20 dólares de manera directa en la comunidad. El paquete que ellos pagan incluye el servicio de autobús, bebidas, guía especializado y sobre todo la seguridad. Por su parte, el delegado regional de Turismo en el Estado, Juan Carlos Orellana,

destacó que la instrucción del Gobernador Manuel Velasco Coello es continuar abonando a este tipo de proyectos turístico establecidos, y buscar la apertura de otras que pongan los ojos del mundo en esta región de exuberante belleza natural. En la siguiente fotografía se presenta la producción de plátanos antes de su venta como parte de la ruta.

Fotografía n° 2



Fuente: Gobierno de México

Fotografía n° 3



Fuente: Gobierno de México

C) Ruta del queso en Argentina

Esta ruta diseñada por el mismo Gobierno del país mencionado en el 2010 en Suipacha que se encuentra ubicada en el noreste de la Provincia de Buenos Aires en la llamada Pampa Ondulada, a 126 km de la ciudad de Buenos Aires sobre la Ruta Nacional 5., cuya finalidad es transmitir los diferentes quesos que Suipacha posee, tales como; optar por diferentes alternativas que varían desde el origen, hay quesos de cabra, oveja, vaca y búfala, hasta el formato, untables, rallados, duros y blandos, en lonjas y porciones. Ruta turística que genera atracción de compra por los visitantes y conocer los quesos de los selectos animales que producen estos alimentos que el hombre lo convierte. Cuya finalidad es fomentar el turismo gastronómico. Asimismo, se puede apreciar el detalle de cómo se promociona el producto en la siguiente imagen.

Imagen n° 4

Me gusta A 140 personas les gusta esto. Sé el primero de tus amigos.

Ubicación de Suipacha / Donde está la Ruta del Queso ?

Suipacha se encuentra ubicada en el Oeste de la Provincia de Buenos Aires en la llamada Pampa Ondulada, a 126 Km de la Capital Federal sobre la ruta Nacional N° 5, a 34° 40' 27" de Latitud Sur y 59° 42' de Longitud Oeste, a una Altitud de 106 metros sobre el nivel del mar. Posee una superficie total de 943,87 Km2. Limita al Norte con San Andrés de Giles, Carmen de Areco y Chacabuco; al Sur con Navarro; al Este con Mercedes y al Oeste con Chacabuco y Chivilcoy.

La Ruta del Queso se encuentra sobre los Km 114 y 130 de la Ruta Nacional N° 5.

Sobre la misma puede visitar a los productores y comercios para degustar los más ricos quesos de Vaca, Cabra, Oveja y Bufala.

Los Esperamos !!!



SEGUINOS EN facebook

SUSCRIBÍ A UN AMIGO !
A nuestro newsletter
[AMPLIAR INFO](#)

¡Visita nuestra Galería Fotográfica!

Mapa de la Ruta
Solicite el mapa de la Ruta o envíeselo a un amigo, ingresando su email aquí abajo

Fuente: Gobierno de Argentina

D) Ruta turística de la leche en Argentina

Presentación realizada en el Marco del III Congreso Nacional de Turismo Alternativo que se llevó a cabo en la Ciudad de Campana, Buenos Aires, los días 3 y 4 de Junio de 2011. Presentada por el Coordinador del Área de Turismo Rural, Ing. Ernesto Barrera, expuso el tema "Rutas Turísticas Argentinas". Durante la exposición expresó que la Ruta de la leche es una actividad importante para mejorar los servicios turísticos, valorar y proteger al hombre del campo quien se dedica a la venta de la leche, sostenibilidad y protección de la fauna, en este caso a las vacas, asimismo, formalizar al campesino como empresario. Rentabilizar las actividades económicas protegiendo el medio ambiente.

Esta ruta busca la puesta en valor de la cultura vinculada a la producción lechera santafesina, promoviendo su integración en un producto turístico novedoso y con una calidad controlada que incorporará a los diversos sectores de la cadena lechera y del cluster turístico: agricultura, industria, gastronomía, hotelería rural y urbana, artesanal, ciencia y técnica generando a la vez nuevos eventos y promoviendo el desarrollo nuevos productos derivados de la leche.

Fue así que desde mayo del año 2011 se dio inicio a promover la idea de una ruta temática dentro de un itinerario que permita reconocer y disfrutar de forma organizada el proceso productivo agropecuario, la elaboración industrial y la degustación de la cocina regional, acompañadas de las expresiones culturales que forman parte de la identidad argentina.

El proyecto nació desde INTA Rafaela, y fue impulsado por la Asociación para el Desarrollo del Turismo Rural en Santa Fe (ADETUR) con un financiamiento del Ministerio de la Producción de la Provincia de Santa Fe.

Un equipo multidisciplinario lleva adelante la coordinación de la propuesta, que representan a ADETUR, al INTA, y a municipios y comunas santafesinas. El mismo se organiza a través de un coordinador general, referentes regionales según la zona de influencia, un responsable de relevamiento de adherentes y un encargado del área de comunicación.

Actualmente la ruta de la leche cuenta con más 160 adherentes, destacándose el apoyo de unas 35 comunas y municipios referentes de la Provincia de Santa Fe, entre ellas Rafaela, Esperanza, Cañada Rosquín, Sunchales, Moisés Ville, Humberto 1º, Ataliva, entre otros.

Su organización gira en torno a un producto principal que caracteriza la ruta y le da su nombre, en este caso la producción de leche. La ruta ofrece a quienes la recorren satisfacciones y actividades que se relacionan con los elementos que la distinguen como ser la comida, la producción agroindustrial, actividades rurales, los entretenimientos y los servicios turísticos.

Entre los aspectos más importantes que se destacan en el proceso de la elaboración de una ruta temática se hallan el fin de consolidar la cultura productiva regional, dinamizar las economías regionales, el desarrollo de marcas de identidad de productos locales, la promoción de la gastronomía y la cultura que envuelve en torno al tema cada localidad con tradiciones y costumbres.

Este tipo de rutas alimentarias presentada son productos turísticos centrados en un alimento que tienen por finalidad construir y ampliar la oferta turística de los territorios rurales pero también la de valorizar y promocionar a los alimentos más emblemáticos. En la siguiente imagen se muestra la publicación de la ruta turística de la leche.

Imagen n° 5

La propuesta santafesina:

La Secretaría de Turismo del Ministerio de la Producción de Santa Fe está participando con un espacio de 300 m², donde los visitantes pueden recorrer imaginariamente la provincia y descubrir los atractivos naturales y corredores turísticos, donde se destaca la historia, la pesca deportiva, el turismo rural, las ciudades de eventos.

Además la posibilidad de desafiar al “toro mecánico”, degustar quesos y cervezas de producción santafesina y fotografiarse simulando la postal del “hombre de campo”. Vale decir, que la Ruta de la Leche se encuentra presente con material informativo y folletería alusiva, siendo uno de los atractivos ideales para la presente exposición.



Rutas Turísticas en el Perú

Actualmente si existen antecedentes exactos para el propósito del proyecto. Por ello, en las siguientes líneas se detallan los antecedentes.

A) APRODES Ecolodge, programa ecológico en Chanchamayo – Oxapampa – Perú.

La Asociación Peruana para la Promoción del Desarrollo Sostenible (APRODES), es una institución sin fines de lucro que promueve el desarrollo sostenido, desde el año 1997, en el Valle de Chanchamayo, con las poblaciones más necesitadas, principalmente con los del eje Naranjal-Pichita. Los proyectos ejecutados han permitido acumular la experiencia en el campo y entender que la promoción de un desarrollo sostenible es muy importante en un ecosistema tan frágil como presenta nuestra Selva Central. Es así que APRODES presenta una iniciativa para el uso sostenible de los recursos naturales, donde se logre armonizar las actividades productivas con el desarrollo social y la conservación de la biodiversidad.

También propone implementar un modelo de administración de los recursos naturales a nivel de un bosque montano, siendo uno de los primeros que se establecen en el Perú. De esta forma, a la par de las actividades de promoción al desarrollo, centradas principalmente en brindar asistencia técnica a caficultores de la zona, desarrollar un ecolodge para poder pernoctar manteniendo la armonía y sostenibilidad del medio natural y la creación de un piloto para el cultivo intensivo de hortalizas orgánicas, que vienen colocando exitosamente en supermercados de la capital, APRODES obtuvo en el año 2005, la concesión de conservación Bosque Montano de Pichita, un área de 1776.54 has colindante a un fundo de su propiedad en el

que se desarrolla una ruta turística para aprovechar estos recursos, promoverla de manera sostenible. Este bosque Montano constituye un ecosistema único y muy importante, ya que interviene en la regulación del ciclo hidrológico y posee una gran riqueza en especies de flora y fauna, algunas de ellas endémicas de este tipo de bosque. APRODES considera que una de las formas de financiar la protección de esta área es el turismo.

Actividades recomendadas

Se puede decir que las actividades que cuentan con una mayor facilidad de implementación son las siguientes:

- Visita a los cafetales que se encuentran en el camino a Puyu Sacha. A continuación se describirá algunas de las características de cada una de ellas.

- Caminata en el bosque. Se realiza en el terreno contiguo a la Concesión de Conservación. Los senderos cuentan con gran potencial de aves en el bosque privado colindante con Puyu Sacha. (Claudia Torres: 2012), ya que cuenta con una amplia vegetación, actúa como captadora de humedad en el proceso conocido como evapotranspiración. “Es un ecosistema único ya que regulan los ríos que se encuentran en las zonas bajas y abastecen a las poblaciones con agua limpia. Lamentablemente el bosque montano es uno de los ecosistemas menos conocidos y estudiados.” (Luteyn: 1999).

- Observación de aves. Entre el 30 de agosto y el 5 de setiembre del 2007, se realizó un ingreso rápido al mismo bosque, con la intención de registrar especies valoradas por los observadores de aves.

En general, se puede mencionar que el bosque presenta especies endémicas de aves características del área geográfica y tipo de

bosque. Por otro lado, cuenta con un buen número de especies de picaflores, que tienen una alta demanda por los observadores de aves.

- Visita a los viveros de hortalizas. Realizada en el Fundo El Naranjal. Presenta una aproximación de muy buena calidad hacia el cultivo orgánico de hortalizas, de forma intensiva y con aplicación de tecnología que no es fácil de ver en el país, ya que la maquinaria y técnicas agrícolas avanzada proveniente de Europa, cuyo resultado ha sido óptimo, ya que se tuvieron resultados óptimos que se presentan en la siguiente imagen.

Imagen n° 6

Proyecto: "Desarrollo integral de agricultores cafetaleros en situación de extrema pobreza en Pichanaki - Chanchamayo - Perú"

Objetivo General: Mejorar de la calidad de vida de los pobladores del distrito de Pichanaki, Chanchamayo-Perú.

Logros alcanzados:

- Se han instalado 177 Has. de café en la zona del proyecto, lo cual ha generado un incremento en su producción de 15%.
- Se han producido 1,770,000 plántones de café que fueron instalados en los campos de los agricultores superando la meta establecida en más del 100%.
- Se han incrementado los volúmenes de sus cosechas en más del 10%.
- Se han capacitado a 371 agricultores en el manejo del cultivo de café y la diversificación de sus fundos.
- Se ha certificado los terrenos de los 371 agricultores organizados en 04 asociaciones durante la ejecución del proyecto.
- Se han instalado 04 módulos de beneficio húmedo en las asociaciones lo cual está ayudando a la transformación postcosecha del café. Además se han entregado 14 secadoras solares a las asociaciones.
- Se han constituido 04 asociaciones de productores con 371 beneficiarios del proyecto, donde se incluye la participación activa de la mujer en al menos 5%.
- Se ha puesto en marcha un fondo agrícola el cual ha beneficiado a los agricultores del proyecto.
- Al finalizar el proyecto los beneficiarios han incrementado sus ventas por una mayor producción en un 15%.
- Se han capacitado a 371 familias en seguridad alimentaria así como también a 20 promotoras de distintos sectores.
- El proyecto ha cubierto el 100% en atención sanitaria a los beneficiarios del proyecto en periodo de 02 años.



Año: 2007 – 2009

Fuente: APRODES

- Visita a los cafetales. Presenta una buena experiencia para los turistas quienes visitan la producción cafetalera, ya que es una oportunidad para aprender sobre los diferentes tipos de café, su problemática, producción hasta su venta. Así como también el desarrollo agrícola sostenible que en la selva central de nuestro país se desarrolla.

Tipos de turistas

Teniendo en cuenta las características de estas actividades, ha sido posible determinar que el público objetivo se compone de lo siguiente:

- Familias: Quienes principalmente viajan durante los fines de semana extendidas y lo realizan desde Lima, sin necesidad de alquilar un vehículo para que puedan ser transportados, ya que muchas familias lo realizan con sus propios vehículos. Estas familias son atraídos por la necesidad de adquirir hortalizas que compran los fines de semana en los supermercados, por lo que es importante conversar con los actuales clientes de APRODES para que permitan la publicidad en los empaques de las hortalizas, segmentado al público familiar, así como también observadores de aves. Se define el tipo de visitante más importante, dadas las características que presenta el bosque de Puyu Sacha en el que pueden encontrarse especies endémicas, que son las más buscadas por este tipo de turista.

- Estudiantes: Interesados tanto en aspectos agrícolas como en aspectos ecológicos (bosques y fauna). En la siguiente imagen, se aprecia una foto tomada a los alumnos quienes aprenden diversos temas agrícolas como en aspectos ecológicos.

Fotografía n° 7



Fuente: APRODES

Tabla n° 1

Costos para observadores de aves (para 4 pasajeros)

Categoría\Itinerario	2d/1n	3d/2n	4d/3n
Personal			
- Guía	600	900	1200
- Cocina	60	90	120
- Cuartelero	60	90	120
- Asist. cocina	40	60	80
- Alimentos	120	180	240
- Snacks	56	84	112
- movilidad	1344	1680	2016
- Producto de limpieza	10	15	20
Costo Total Soles	2290	3099	3908
Costo por pasajero	572.5	774.75	977

En el cuadro mencionado se muestra el costo operativo y la logística para los turistas observadores de aves.

Tabla n° 2

Costos para familias (para 04 personas por familia)

Categoría\Itinerario	1d	2d/1n	3d/2n	4d/3n
- Guía	40	100	150	200
- Cocina	30	60	90	120
- Asist. cocina	20	40	60	80
- Alimentos	40	120	180	240
- Snack	10	24	36	48
- movilidad	150	300	300	300
- Producto de limpieza		10	15	20
Costo Total Soles	290	714	921	1128
Costo por pasajero	72.5	178.5	230.25	282

Costo operativo y logística por paquete turístico para los turistas familiares.

Tabla n° 3

Costos para estudiantes (para 30 pasajeros)

Categoría\Itinerario	1d	2d/1n	3d/2n	4d/3n
Personal				
- Guía	200	880	1320	1760
- Cocina	40	80	120	160
- Cuartelero		60	120	120
- Asist. cocina	30	60	90	120
- Alimentos	300	600	900	1200
- Snacks	60	180	270	360
- Movilidad	300	600	600	600
- Prod. de limpieza		30	15	20
Costo Total Soles	930	2490	3435	4340
Costo por pax	31	83	171.75	217

Costo operativo y logística por paquete turístico para los turistas estudiantes.

B) Heliconia Amazon River Ecolodge en Iquitos - Perú

Heliconia Amazon River Ecolodge está localizado a orillas del río Amazonas (margen izquierda) en la Reserva Comunal de Yanamono, a 80 km. de la Ciudad de Iquitos. Reserva reconocida por su biodiversidad y que le mereció el reconocimiento de poseer la mayor cantidad de especies arbóreas en la selva del río Amazonas. Este reconocimiento y las características propias del Ecosistema de Yanamono que comprometen a proteger cada parte de la selva con un trabajo conjunto coordinado y sostenible con las comunidades locales.

Los bungalows fueron construidos con criterios amigables con el medio ambiente cumpliendo los estándares de seguridad, aspecto clave de la gestión. El ecolodge tiene el diseño tradicional y rústico de las casas del Río Amazonas y fue construido sobre pilotes por los diestros maestros de la Comunidad de Yanamono, tienen 8 bungalows. Cuya finalidad es mantener la extensión de estadía de los extranjeros, así como también la rentabilidad, aprovechar los recursos naturales de manera sostenible y diseñar una ruta turística por el mismo río.

Heliconias Lodge and Rainforest, a desarrollado un proyecto ambicioso y orgullosamente manejado y mantenido en manos de diez familias locales. Es decir; Heliconias Lodge and Rainforest trabajan con estas familias quienes contribuyen con el soporte en los servicios. Asimismo, son pioneros en el desarrollo del ecoturismo en la región norte de Costa Rica (Zona de Bijagua, Upala, faldas del Volcán tenorio y Miravalles).

En 1985 la propiedad en donde ahora se encuentra Heliconias Lodge and Rainforest, fue entregada a familias agricultores para deforestación y uso de plantación de cultivos este terreno en aquel momento era propiedad del Instituto de Desarrollo Agrario-IDA.

Un grupo de veintitrés familias locales se unieron para pronunciarse y promover la conservación de esta área que había sido designada para la deforestación y el uso en actividades agrícolas, es así como nace la formación de la asociación comunal conocida con el nombre de ABIPA (Asociación Bijagüeña de Productores Agrícolas). Esta organización con mucha determinación y compromiso decide tomar el reto de administración de esta área que el IDA le confía como proyecto piloto para lograr parar la deforestación que se estaba dando en este costado del Volcán Tenorio. Con un área de unas 73 hectáreas (aproximadamente 175 acres) del bosque primario inicia ABIPA el largo recorrido de lo que hoy se conoce como Heliconias Lodge and Rainforest.

Muchos de los materiales de construcción son amigables con la naturaleza y son comprados de Bijagua.

* Heliconias Lodge and Rainforest participa activamente en actividades de reciclaje de basura que se produce internamente con la actividad de la operación del turismo.

* Transmite motivación a los turistas que nos visitan para participar en turismo carbono neutral con la siembra de árboles con la cooperativa de los jóvenes de la comunidad, COOPEJUBI.

* Las reservas son manejada de forma que nos aseguremos que dentro de nuestra propiedad no se permita la cacería y la corta de árboles.

* Sostenibilidad social, económica y ambiental, estas tres cosas son la guía de todas las decisiones administrativas de la organización.

* Heliconias Lodge and Rainforest trabaja en conjunto con el Instituto Nacional de Biodiversidad (INBio), el Ministerio de Ambiente y Energía de la zona(MINAE), El Parque Nacional Volcan Tenorio, Comisión de

corredores Biológicos Tenorio y Miravalles (FUNDESTEMI), el Area de Conservación Arenal son miembros iniciales del Consorcio Cooperativo Red Eco Turística Nacional (COOPRENA R.L.).

Paquete turístico de Heliconia Lodge

El Programa Incluye:

Ticket aéreo Lima / Iquitos / Lima

Traslados aeropuerto / hotel / albergue / aeropuerto

01 noche en Hotel de la Ciudad de Iquitos (01 desayuno)

01 noche en Albergue Heliconia Lodge (pensión completa)

Excursiones en selva

Transporte, entradas y guiado en servicio compartido (Ingles y/o español)

Actividades

Observación de ceibas o árboles de Renaco, así también los lirios de agua dulce (Victoria Regia).

Nadar cerca de delfines rosados y grises. Observación del espectacular amanecer y atardecer en la Amazonia. Canotaje, exploración en bote y/o caminatas nocturnas, en busca de animales como caimanes, sapos, ranas, insectos, serpientes, arañas, luciérnagas, aves nocturnas, entre otros. Canotaje por la selva inundable (Enero – Junio).

Canotaje por el río Yanayacu (todo el año). Pesca de pirañas y bagres gigantes que se llevan a cabo en lagos, quebradas o en el mismo río Amazonas. Visita al Chamán de la comunidad de San Juan de Yanayacu. Nadar en lagos de aguas negras.

Observación de hermosas aves tales como Loros, Guacamayos, Tanagers, Cotingas, Tucanes, entre muchos otros. Observación de monos leoncitos, que es el primate más pequeño del mundo, y se encuentran cerca al albergue; además de otros primates.

Tabla n° 4
Tarifas según n° de pasajeros

Nº Pasajeros	1	2 – 10	11 – más
En Deslizador	S/. 1,350	S/. 1,150	S/. 1,000
En Motor pequeño	S/. 1,200	S/. 1,000	S/. 900

Fuente: APRODES

C) Amazon Sunrise Lodge & Expeditions en Iquitos

Expediciones

Amazon Sunrise Lodge & Expeditions, se encuentra dentro del Área de Conservación Regional Comunal Tamshiyacu – Tahuayo reconocida por su biodiversidad y por poseer la mayor cantidad de especies arbóreas en la selva Amazónica. Este reconocimiento y las características propias del Ecosistema del Río Yanayacu nos comprometen a proteger cada porción de esta selva con un trabajo conjunto, coordinado y sostenible con las comunidades locales. Gracias a este trabajo nuestra lodge le ofrece las siguientes expediciones: Observación de Aves en busca del Crax globulosa (piuri), un ave en peligro de extinción (siendo la Reserva Comunal Tamshiyacu – Tahuayo - San Juan de Yanayacu, el lugar en Sudamérica que se les puede encontrar). Pesca deportiva (tucunaré, gamitana, paco, etc.)Expedición en busca de boas constrictoras y otras serpientes. Aprendizaje de técnicas, así como también el uso de plantas

medicinales y otras plantas útiles. Censos de animales silvestres, turismo vivencial o rural. En las siguientes fotografías se pueden observar que en Heliconia realizan la actividad turística de manera sostenible con la naturaleza.

Fotografía n° 2



Fuente: Heliconia Amazon River Lodge

Fotografía n° 3



Fuente: Heliconia Amazon River Lodge

D) Posada Amazonas en Puerto Maldonado

“Posada Amazónica” es un ecolodge que está ubicada en la ciudad de Puerto Maldonado específicamente en la Reserva Nacional Tambopata. Cuya finalidad es mantener la conservación de la selva tropical y en el desarrollo sostenible. Estas características, únicas para los demás lodges, han hecho acreedores de numerosos premios de ecoturismo. Asimismo, desarrollar diferentes actividades dentro de la zona, así como birdwatching, observación de plantas. Posada Amazonas es propiedad de la Comunidad Nativa Ese'eja de Infierno. Ciento setenta familias nativas y ribereñas trabajan y se benefician del ecolodge.

Descripción de los Bungalows

Pasadizos Elevados: Cinco alas de 6 habitaciones conectadas por pasarelas elevadas.

Baños privados: Todos los baños de Posada Amazonas son privados y tienen agua caliente.

Centro Wellness - Posada Amazonas cuenta con un centro holístico y de bienestar para masajes y aromaterapia.

Propiedad de una Comunidad - Posada Amazonas es propiedad de la comunidad indígena Ese-Eja de Infierno y es administrado en colaboración con Rainforest Expeditions. Posada Amazonas se encuentra dentro de la reserva comunal de Ese-Eja, junto a la Reserva Nacional Tambopata.

Servicios del Ecolodge Posada Amazonas

Construcción Natural – Un albergue ventilado, construido con materiales tradicionales como la madera, hojas de palma y arcilla.

Habitaciones – Cuenta con 30 habitaciones, cada una con un baño privado, y una zona común que incluye un comedor. Las habitaciones están separadas unas de otras por paredes hechas de cañas delgadas, y tiene cortinas en lugar de puertas. Las habitaciones son privadas, pero no son a prueba de ruidos.

Actividades en Posada Amazonas

Canopy Tower - Nuestra torre de 30 metros de dosel, nos ofrece vistas espectaculares de las vastas extensiones de bosque y el río Tambopata. Usted tendrá buenas posibilidades de avistar tucanes, loros o guacamayos.

Lago - Vamos a remar en un catamarán por el Lago Tres Chimbadas, en busca de la familia residente de nutrias gigantes, hoatzins, caimanes, o al pájaro cornudo aullador.

Actividades Culturales - Visite una trocha etnobotánica, y una granja local.

Actividades extras

Visita a una comunidad, Kayaking, Bicicleta de montaña, escalada de Árbol (canopy), Centro Wellness.

La vida silvestre en Posada Amazonas, a pesar de estar relativamente cerca de Puerto Maldonado, Posada Amazonas ofrece amplias

oportunidades para ver vida silvestre y experimentar de este rico ecosistema de la Amazonía de primera mano.

Monos tales como:

- Pichicos
- Monos Ardilla
- Monos capuchinos
- Monos Aulladores Rojos
- Monos Titi

También se puede observar vida silvestre, tales como:

- Loros en una collpa.
- Loros desde la torre de dosel (torre de observación),
- Nutrias Gigantes de Río
- Caimanes y capibaras en las riberas de los ríos

En Posada Amazonas proporcionamos a los huéspedes tres comidas diarias, las que funcionan bajo el sistema de auto servicio. Las comidas consisten de sopa, ensalada, platos de fondo y postres combinando la cocina peruana y la internacional. Todas las frutas y verduras frescas son desinfectadas a fondo antes de ser servidas.

También se ofrece en todo momento una cantidad ilimitada de agua fría hervida y filtrada, café o té. Se ofrece zumos de fruta durante las comidas. Si algún visitante tuviere requerimientos dietéticos especiales, estaremos gustosos de hacer arreglos individuales.

E) Ruta del café en Villa Rica – Oxapampa - Perú

La Municipalidad Distrital de Villa Rica estableció la Ruta del Café, que está ubicada en la selva central del país, a solo 9 horas desde Lima y 3 desde Huancayo, ofrece al visitante una experiencia en base al turismo cafetalero, de naturaleza y relajó.

Atractivos turísticos: La Ruta del café, que consiste en visitar fincas cafetaleras, participar en todo el proceso del café: visitar viveros agroforestales, participar en la cosecha de café, el proceso de transformación para obtener el grano para tostar y culminar tomando un excelente café de calidad. Además poder visitar el Humedal Laguna “El Oconal” donde se puede pasear en bote, pescar y observar más de 50 especies de aves, realizar bicirós alrededor de la misma. También recorrer el Bosque Sho`llet, las cascadas de “El León y La Bruja”, en un clima templado cálido agradable y único de selva alta.

A continuación se presentan los paquetes que se ofertan de la siguiente manera:

1er. día: Lma – Tarma

- 07.00 Recojo del centro y Partida hacia La Oroya, donde podemos apreciar Ticlio la altura máxima de 4,780 aproximadamente para luego traslado a la ciudad de Tarma Almuerzo.
Traslado a la Merced e instalación en hotel de 3 estrellas y pernocte.

2do. día: La Merced

- 07.30 am: Desayuno continental, Plaza de Armas de la Merced, Visita a la comunidad Asháninca de Pampamichi a orillas del río Perené, donde apreciaremos a la aldea y poder comprar sus artesanías.

Almuerzo. Visita al jardín Botánico “El Perezoso” en el pueblo Pardo a 20 Km De la Merced, hermoso jardín de plantas nativas, agradables senderos, pozos y en donde apreciaremos la casa de Tarzan, una cabaña construida en un gran árbol. Almuerzo y partida para Villarrica, laguna el Oconal y finca cafetalera partida para Oxapampa Regreso al hotel, instalación en casa de Colonos, pernocte.

3er. día: La Merced – Oxapampa

- Desayuno Visita a la iglesia Santa Rosa, Salida para Chontabamba, el Guarapo, campiña, visita al puente colgante, piscigranja, “Tunquicueva”, fábrica de quesos y yogurt el floral. Almuerzo estilo oxapampino (parrillada) “Trapiche “. Por la tarde torneo de cintas acaballo, destreza forestal y ordeño de vacas. Y retornos a Oxapampa pernocte.

4to. día: Pozuzo – Full day

- 06.00 am: Desayuno partida temprano hacia Pozuzo, en combis pequeñas de capacidad para 14 pax y en el trayecto visitaremos Un ONG Pro soya donde podrán apreciar y adquirir productos de las zonas que son de exportación. Almuerzo típico Pozuzino en el “Mango” Visita Al pueblo de colonos Austriacos y Alemanes que llegaron hace 142 años, preservando su bagaje cultural. Iglesia San José, museo Schafferer, iglesia de los Colonos. Puente Colgante.

5to. día: Oxapampa - San Ramón – La Merced

- 07.30 am: Desayuno. Alistar maletas partida para San Ramón, Almuerzo “El Sabrosón” instalación en el hotel, tarde de piscina.

6to. día: La Merced - Tarma – Lima

- 08.0 am: Desayuno, partida para Tarma, Visita al Sr. De Muruhuay, almuerzo, partida hacia Lima.

Imagen n° 8

COSTO: S/. 450.00 (Tarifa Neta)

LOS SEVICIOS INCLUYEN:

- MOVILIDAD PRIVADA BUS CAMA LIMA - LA MERCED - LIMA
- Movilidad de turismo (4 combis de 14 pax)
- 5 noches de HOTEL: 2 noches en hotel *** La Merced 3 en Oxapampa , (Casa de Colonos)
- 5 desayunos, 6 almuerzos
- Entradas a los lugares turísticos

Fuente: Ecotours Oxapampa – Operadores Turísticos

F) Ruta del Cacao en San Martín

Actualmente en la región San Martín existen unas 2,000 personas agrupadas en dos cooperativas de cinco municipios que se dedican al cultivo. La mayoría se ha pasado del sembrío de plantaciones de hoja de coca a los cultivos alternativos.

De acuerdo al lanzamiento que realizó MINCETUR conjuntamente con el Gobierno Regional de San Martín estableció la ruta del cacao ubicada en la Comunidad “El Sol”. Es una zona agrícola, productora de cacao orgánico y habitada por pobladores comprometidos con el agroturismo. En este lugar se puede vivir en compañía de los pobladores de las diversas actividades agrícolas cacaoteras y degustar del chocolate preparado por los agricultores

Para llegar se tiene que trasladarse desde Juanjui rumbo a Pachiza, cruzando el río Huayabamba directo al puerto Ricardo Palma y desde allí, a tan solo 10 minutos en motokar se llega a la comunidad Alto El Sol. El recorrido incluye: Visita al vivero comunal, ingreso a las parcelas demostrativas e inicio de actividades participativas (poda, cosecha, despulpe y degustación del cacao), visita al jardín clonal, visita al módulo de fermentación, loza de secado y almacén y visita a la parcela demostrativa de captura de carbono. A continuación se presenta la manera de promocionar el paquete para el recorrido.

- Traslado aeropuerto / terminal terrestre - hotel - Traslado aeropuerto / terminal terrestre
- 4 noches de alojamiento + 4 desayunos por persona
- Tours: transporte + guía de turismo + tickets de ingreso

El paquete no incluye Almuerzos, cenas, desayuno del primer día.

Imagen n° 9

Ruta Turística del Cacao - Full Day

07:30 am. Salida de Juanjuí a la Comunidad de Alto el Sol.
 8:30 am. Bienvenida a la Comunidad e inicio del Recorrido de la Ruta.
 8:45 am. Visita al Vivero Comunal.
 9:00 am. Ingreso a las parcelas demostrativas.
 9:10 am. Demostración a los visitantes del manejo por medio de poda (Participativo)
 9:25 am. Cosecha Demostrativa. (Participativo)
 9:50 am. Despulpe y degustación del producto cosechado. (Participativo)
 10:20 am. Breve refrigerio con producto de la Zona.
 10:30 am. Visita al Jardín Clonal.
 10:55 am. Visita al modulo de Fermentación.
 11:30 am. Visita a la loza de secado y almacén.
 12:00 pm. Visita a las composteras
 12:15 pm. Visita a la parcela demostrativa de captura de carbono.
 12:45 pm. Información de las certificaciones e intercambio de experiencias.
 1:00 pm. Almuerzo.

Desarrollo de Actividades.
 Las actividades mencionadas en el programa comprenden lo siguiente:

Vivero: Se conocerá el trabajo que tienen con las semillas, los plantones de cacao, frutales y maderables antes de ser utilizados en las parcelas.

Parcelas demostrativas: Plantaciones de cacao en producción, lugar donde se desarrollara toda la vivencia y el aprendizaje de los visitantes.

Poda: Demostración de cómo seleccionar las principales ramas y despuntarlas para una mejor productividad de la planta.

Cosecha: Se hará la recolección de los frutos del cacao y se explicara cuales están aptos para pasar a la siguiente etapa.

Despulpe y Degustación: Los frutos cosechados serán abiertos y depositados en recipientes para ser transportados; asimismo se aprovechará la oportunidad para degustar y sentir el delicioso sabor del cacao.

Jardín Clonal: Se conocerá las distintas variedades de cacao, pudiendo diferenciarlas por su forma, color, aroma y sabor.

Modulo de Fermentación: Se mostrara el proceso por el que pasa la semilla del cacao en baba para obtener su sabor y aroma.

Secado y almacén: El secado se realiza para restarle humedad a la semilla y dejarla a punto para el mercado internacional luego se desplaza al almacén como producto final.

Composteras: Transformación de la materia orgánica en bioabono y se utiliza para nutrir las plantaciones.

Captura de carbono: Plantaciones de árboles maderables, que sirven para la extracción y almacenamiento de carbono de la atmósfera, a través de un proceso físico o biológico como la fotosíntesis.

Intercambio de información: Los visitantes interactúan con los pobladores, compartiendo anécdotas y experiencias vividas cada uno en particular.

PROMOVRIENDO EL DESARROLLO AGRO-TURISTICO DE LA REGIÓN SAN MARTÍN

En la imagen mostrada, se puede apreciar la manera de cómo desarrollan la ruta del cacao, ya que se emplea un procedimiento para el progreso de esta actividad.

G) Ruta del Pisco en Pisco - Lima

Esta ruta turística realizada por el MINCETUR en el 2013, se encuentra en el departamento de Ica. Esta ruta es valorada por cumplir con las características de las exigencias del turista nacional, en su característica comprende tipos de bodegas productoras alrededor de la región para poder conocer la producción e historia de esta bebida oriunda del Perú. Posee diferentes atractivos de la localidad, como nuestros históricos,

entre ellos; paseos a caballo, sandboard, Kayac, surf. Así como también con el desarrollo de los comercializadores de la localidad entre ellos a TACAMA.

- Descripción del Paquete de Promoción:
- 02D/01N: Ica y la Ruta del Pisco desde Lima - Todo Incluido.

Día 1:

07:30 am. Tomarán el bus de Lima a Ica via Cruz del Sur (servicio imperial), en Ica serán recibidos por un guía profesional el cual los trasladará al hotel elegido en donde serán acomodados en una habitación doble o matrimonial. Por la tarde visitaremos algunos viñedos como el Catador (bodega artesanal) y Tacama (bodega Industrial), en la cual podrán ver el proceso de Piscos, Vinos y desde luego podrán degustarlos. Luego se retornará al hotel. Como opcional se puede visitar la laguna de Huacachina la cual está rodeada de dunas y palmeras, donde mucha gente practica el deporte de tabla en arena (Sandboarding) y paseos en carros tubulares (4x4), asimismo, podrán ver la caída del sol desde el desierto.

Día 2:

Tendrán la Mañana libre para que puedan disfrutar de la hermosa piscina del hotel o pueden tomar algunos tours opcionales, y por la tarde será trasladado a la estación de bus para su retorno a Lima en Cruz del sur servicio imperial (14:00 o 16:00 hrs).

Fin de servicios.

Este Paquete incluye:

- Ticket de bus Lima - Ica - Lima via Cruz del Sur (servicio imperial).
- Visita a 2 bodegas (artesanal e Industrial).
- 01 noche de hospedaje en el Hotel elegido.
- Desayuno Americano.
- Traslados internos y asistencia por un guía profesional en todo momento.

Tour Opcionales: Líneas abajo se observa la opción de tour opcionales con los que puede complementar este tour, solo siga el procedimiento de reserva y podrá agregarlos a su paquete o promoción.

🌿 02D/01N: Ica y la Ruta del Pisco desde Lima - Todo Incluido.



Desde US\$ 109.00



Fuente: TACAMA

Para que el turismo crezca, se aprovecha los recursos y las debilidades para crear oportunidades y necesidades que se sitúan en la zona. El aprovechamiento se da para mejorar la calidad de vida económica y social de la población y la biodiversidad. Por ello, el autor del libro POTENCIALIDADES ECOTURÍSTICAS EN REPÚBLICA DOMINICANA:

LA ECO – RUTA MACORIX en el que indica “Los crecientes niveles de competencia en el sector, en particular desde el punto de vista de los destinos turísticos, hacen imprescindible profundizar en el conocimiento de los mercados e introducir mayor grado de profesionalización en la comercialización de los servicios turísticos, orientando la investigación hacia las necesidades de la sociedad y la economía. De esta manera surgen las oportunidades para el turismo rural, cultural y de naturaleza como un nuevo producto con las peculiaridades inherentes a su comercialización. Estas oportunidades están adquiriendo en los últimos tiempos un papel de dinamizador socioeconómico y favorecedor del desarrollo local, a través de su explotación como una nueva forma de turismo.” En definitiva, los espacios de mayor interés natural junto con los lugares de especial valor cultural forman una densa red patrimonial que debe promocionarse para la modernización a nivel económico, social y cultural de una determinada área geográfica.

(Francisco Orgaz Agüe: 2010,16)

Asimismo, los autores de la Ruta Turística como producto Turístico indican que están basados en un recorrido que es presentado con anterioridad y brinda una orientación a los consumidores sobre las actividades que llevará a cabo en un destino. Las mismas están constituidas por un conjunto de elementos integrales que son ofertados en el mercado turístico. “Se considera como ruta turística un itinerario seguido a partir de un sitio de partida en una determinada dirección, para recorrer un espacio que tiene un sitio final o una llegada, lo que le permitirá percibir una experiencia de viaje.”

Asimismo, Briedenhann y Wickensla definen como la “creación de un cluster de actividades y atracciones que incentivan la cooperación entre

diferentes áreas y que sirven de vehículo para estimular el desarrollo económico a través del turismo”

(Briedenhann y Wickens, 2003: 57)

En el libro Ecolodge, experiencias desde el corazón de la naturaleza, narra que el Ecolodge o ecoturismo también se ha ido desarrollando ya que Debido a su auge, el ecoturismo se convirtió en el segmento de más rápido crecimiento y el sector más dinámico del mercado turístico a escala mundial. Este movimiento apareció a finales de la década de 1980, y ya ha logrado atraer el suficiente interés a nivel internacional, al punto que la ONU dedicó el año 2002 al *turismo* ecológico. La Sociedad Internacional de Ecoturismo define “ecoturismo como un viaje responsable a áreas naturales que conservan el ambiente y mejoran el bienestar de la población local”

Para ello, el turista pernocta en un ecolodge para poder extender la estadía en el lugar en donde se practica ecoturismo, es por ello que se dice “un viaje responsable”.

(Sociedad Internacional de Ecoturismo: 2002, 23)

2.2. Definiciones conceptuales:

Ecoturismo:

De acuerdo al MINCETUR, ecoturismo es el turismo de naturaleza que promueve los rasgos biológicos y físicos de la naturaleza, la conservación del entorno natural y la gestión sostenible de los recursos. Comprende la observación de la naturaleza, en busca de una visión general del paisaje y la biodiversidad de lugares turísticos, como también el interés científico, que permite el estudio de la flora y fauna a profesionales en la materia.

Asimismo, la Organización Mundial del turismo (OMT) define al ecoturismo de la siguiente manera: Toda forma de turismo basado en la naturaleza en la que la motivación principal de los turistas sea la observación y apreciación de esa naturaleza o de las culturas tradicionales dominantes en las zonas naturales.

(OMT: 2009)

Camu Camu:

El camu camu (*Myrciariadubia*) es una especie de fruta nativa de la Amazonía, crece principalmente en Perú, Colombia, Brasil y Venezuela en forma silvestre, su hábitat natural son los suelos aluviales inundables, crece en estado silvestre en las cochas, lagos, quebradas y tributarios del río Amazonas. Hay dos tipos de camu camu: el arbustivo y el arbóreo. El arbustivo fue identificado por Mc Vaugh en 1958, inicialmente como *Myrciaria* para EnsisBerg; luego, Mc Vaugh (1963), cambió la nomenclatura a *Myrciaria dubia* H.B.K3. Este tipo de camucamu arbustivo es el que tiene mayor posibilidad de exportación, en cantidad y calidad.

(IIAP: 2012)

Caserío:

Conjunto de casas en el campo que no llegan a constituir un pueblo.

Casa aislada en el campo con fincas cercanas y dependientes de ella.

(Diccionario de la RAE: 2000)

Lago:

Es la desembocadura de los ríos, además de tener ríos que pueden originarse en esas aguas, es decir no se desagotan nunca. Asimismo, los lagos son de agua dulce. Esto es, porque los lagos tienen grandes aportes de agua mientras que las lagunas, al ser agua estancada, cuando se evapora las sales quedan en su interior.

(Sekercioglu: 2011)

Establecimiento de Hospedaje:

Es el establecimiento destinado a prestar habitualmente servicio de alojamiento no permanente, a efecto que sus huéspedes pernocten en dicho local, con la posibilidad de incluir otros servicios complementarios, a condición del pago de una contraprestación previamente convenida.”

(MINCETUR: 2012)

Ecolodge

Establecimiento cuyas actividades se desarrollan en espacios naturales, aplicando los principios del ecoturismo. Debe ser operado y administrado de una manera sensible a todo lo relacionado con el cuidado y protección del medio ambiente.

(MINCETUR: 2012)

Albergue

MINCETUR señala que el Albergue es un establecimiento de hospedaje que presta servicios de alojamiento preferentemente en habitaciones comunes, aun determinado grupo de huéspedes que comparten uno o varios intereses y actividades de sus huéspedes, determinan la modalidad del mismo.

(MINCETUR: 2012)

BirdWatching

Es una de las modalidades de ecoturismo especializado con mayor crecimiento en la actualidad. Esta actividad es conocida como aviturismo, se ha definido como “la actividad de observar e identificar aves en sus hábitat naturales”. La atracción principal son las aves, visitas a lugares alternativos fuera de las rutas turísticas, el observador debe de permanecer más días en promedio en la región o el país y se traslada de un lugar a otro más que frecuente mente que un turista normal. Esta actividad proviene de Estados Unidos o de los países de noreste de Europa (Gran Bretaña, Suecia, Alemania, Dinamarca y Finlandia están entre los más importantes).

(Sekercioglu: 2002)

Ruta turística

Es el conjunto de atractivos, organizados de forma de red dentro de una región determinada, que ofrece la posibilidad de dar a conocer ya sea un determinado tema o diferentes atractivos que aisladamente carecerían de interés o jerarquía suficiente para atraer una demanda; pero igual al integrar una ruta específica forman parte de un producto turístico unitario”

(Luque: 2009,6)

Atractivo turístico

Son todos los recursos turísticos que cuentan con las condiciones necesarias para ser visitados y disfrutados por el turista, es decir; que cuenta con planta turística, medios de transporte, servicios complementarios e infraestructura básica.

(MINCETUR: 2000)

Otros autores como Gurria Mac sostiene que “es todo lugar que constituya un destino turístico debe tener una serie de características que motiven el desplazamiento temporal de los viajeros. Estas características desde el punto de vista del visitante se denominan atractivos turísticos.” Finalmente, se puede afirmar que son todos los recursos turísticos que cuentan con las facilidades necesarias para incidir sobre la toma de decisión del turista y lo motiven para realizar el desplazamiento desde su lugar de residencia habitual.

(Gurria Mac: 2004)

Atractivo turístico

“Son aquellos que se constituyen en uno de los principales motivadores y orientadores del flujo turístico.”

Los atractivos se clasifican de la siguiente manera:

- Sitios naturales (playas, lagos, montañas).
- Museos y manifestaciones culturales (ruinas arqueológicas).
- Folklor en (gastronomía, artesanías).
- Realizaciones técnicas, científicas y artísticas contemporáneas (el tren metropolitano, planetario, pinturas)
- .- Eventos programados (festivales, torneos deportivos).

(Miguel Ángel Acerenza: 1999)

Por otra parte, los atractivos turísticos (...)” con ese nombre o con el sinónimo de "recurso", esta última palabra pasó inadvertidamente de la teoría económica al turismo. Pero el pasaje textual conlleva confusiones, porque en economía se entiende por recurso a la suma de tres factores: recursos naturales, recursos humanos y recursos de capital.”

(Roberto c. Bouillon: 1978)

En este contexto, Bouillon se refiere que, atractivo turístico es el conjunto de 3 recursos para que la materia prima se convierta en recurso turístico. Es decir, el lugar que posee atractivos naturales propios esté incluida también la intervención del hombre para que sea desarrollada económicamente y cuidada.

Recursos naturales

De acuerdo al Ministerio del Ambiente (MINAM). “La legislación nacional establece que los recursos naturales son todos aquellos componentes de la naturaleza susceptibles de ser aprovechados para la satisfacción de las necesidades de los seres humanos y que tienen un valor actual o potencial en el mercado. Esta definición permite establecer 4 características básicas de lo que constituye un recurso natural:

- (a) Es un componente de la naturaleza que cumple determinadas condiciones para ser reconocido como tal.
- (b) Puede ser aprovechado porque se lo conoce.
- (c) Su aprovechamiento se orienta a la satisfacción de necesidades, lo que implica un nivel de valoración que se refleja en:
- (d) Su valor actual o potencial. Es decir, son características únicas y naturales que se diferencian entre sí y que cumplen con una función y satisfacen en las necesidades específicas. Cuya necesidad implica un nivel, valor o potencial de importancia en el mundo.

(MINAM: 2002)

Sostenibilidad

“La sostenibilidad son característica o estado según el cual pueden satisfacerse las necesidades de la población actual y local sin comprometer la capacidad de generaciones futuras o de poblaciones de otras regiones de satisfacer sus necesidades.” Es decir, el uso adecuado de los recursos para que las generaciones futuras puedan gozar de estos recursos y se mantengan a través de los años y el cuidado adecuado.

(Green Facts Scientific Board: 2004)

Biodiversidad

Es la variedad de especies de animales y vegetales en su medio ambiente. Asimismo, el Diccionario Enciclopédico del Medioambiente indica que es la “Variedad de organismos vivos, comunidades y ecosistemas, así como los procesos ecológicos y evolutivos que les permiten funcionar en un estado dinámico de continua adaptación.” Se puede concluir, que la biodiversidad es las diversas variedades de la formación biológica en especies de animales, plantas y todos aquellos seres vivos naturales.

(Diccionario de la Real Academia Española: 2000)

Endémicas

Según la revista virtual de Ciencia y Biología en el artículo de “Especies endémicas y rareza o amenaza”. La palabra endémica surge como consecuencia de la especiación que aparece ante la aparición de barreras naturales que impiden el intercambio genético, de este modo, aparecen especies diferentes restringidas a esas zonas geográficas. Las especies endémicas son más vulnerables a la extinción pues sus poblaciones suelen ser reducidas en número de individuos y por tanto su respuesta genética ante el cambio de las condiciones naturales es menor. Eso quiere decir, que son seres vivos que no pueden estar en otras zonas que no sean la suya, ya que no pueden sobrevivir o no se adaptan a otros lugares.

(Green Facts Scientific Board: 2001)

Bungalows

Cabaña o descansa de dimensiones reducidas que por lo general, está orientada al turismo. Se trata de una construcción sencilla, de una única planta o piso, que cuenta con las comodidades básicas. Puede decirse que un bungalow es una vivienda rústica. Es frecuente que se construya en zonas turísticas naturales, como en la playa, en la sierra o un bosque. Por su diseño, el bungalow busca la practicidad, careciendo de espacios superfluos.

(MINCETUR: 2002)

Turista

De acuerdo a la Organización Mundial del “Es aquella persona que se traslada de su entorno habitual a otro punto geográfico, estando ausente de su lugar de residencia habitual más de 24 horas y realizando pernoctación en el otro punto geográfico.” Todo individuo que se moviliza de un lugar a otro es considerado viajero. Entre la figura de "viajero" podemos distinguir al "visitante" de los "otros viajeros". Es visitante el que viaja a un lugar fuera de su entorno habitual y no lleva a cabo en el destino una actividad remunerada por residentes.

(OMT: 2000)

Turismo de aventura

Es el tipo de turismo que permite estar en contacto con la naturaleza, pero realizando grandes esfuerzos y actividades de alto riesgo, desafiando la geografía del lugar.

(PROMPERU: 2000)

Cluster

De acuerdo a la definición de Michael Porter: “Se entiende comúnmente por complejo productivo una concentración sectorial y/o geográfica de empresas que se desempeñan en las mismas actividades o en actividades estrechamente relacionadas, con importantes y acumulativas economías externas, de aglomeración y especialización (por la presencia de productores, proveedores y mano de obra especializada y de servicios conexos específicos al sector) y con la posibilidad de llevar a cabo una acción conjunta en la búsqueda de eficiencia colectiva.” Es decir, el autor se refiere que las empresas trabajan entre sí con una misma finalidad, es acumular economías de manera creciente y cada vez va aumentando según la especialización de las empresas, ya que van por un mismo sendero. Asimismo, la economía crece de manera conjunta, con un trabajo de apoyo mutuo en búsqueda de avanzar continuamente.

(Michael Porter, 2003:11)

CAPITULO III

METODOLOGIA

3.1. Selección de la Metodología a emplear

Para desarrollar este proyecto, la metodología que se ha seleccionado es Descriptiva – Analítica. Es decir, en este caso se ha tenido que visitar el lugar donde se realiza el estudio.

3.2. Justificación de la metodología a emplear

Se eligió este método Descriptivo – Analítica, ya que se basa en la descripción del detalle de la realidad estudiada en la zona, basada a las acciones, actividades, acontecimientos, carencias y deficiencias que se produce en el lugar en donde se realizan los hechos. Asimismo, se analiza estas carencias de manera progresiva para el aporte de mejoras en las acciones que no se están cumpliendo. Es por ello, que se describe la realidad de lo que sucede en la ruta turística del camu camu, para analizar las deficiencias y ser partícipe en la mejora de la comunidad y que las deficiencias se vuelvan en oportunidades.

3.3. Matriz de consistencia

PLANTEAMIENTO DEL PROBLEMA	OBJETIVOS	VARIABLES	INSTRUMENTO
Ausencia de pernocte de los turistas en la ruta turística del camu camu, ya que no cuenta con un ecolodge que brinde el servicio para que los turistas puedan perdurar mayor tiempo en la ruta turística.	Instalar un ecolodge en el Caserío 11 de Agosto, cuyo caserío pertenece a la ruta turística del camu camu, para generar rentabilidad, sostenibilidad, difundir el fruto del camu camu a nuevos mercados, generar puestos de trabajo, desarrollo de nuevas actividades.	<ul style="list-style-type: none"> - Cultural: Se encuentran; El Caserío 11 de Agosto, Centro poblado San Juan, - Económico: Se desarrollan actividades turísticas tales como birdwatching, ecoturismo y turismo rural. - Político: El Gobierno Central y Local intervienen en esta actividad. - Social: Se refiere a la inclusión social, es decir a la participación de las comunidades quienes intervienen en las actividades turísticas y su desarrollo. 	<ul style="list-style-type: none"> - Encuestas - Entrevistas - Observaciones - Recopilación de datos
TIPO DE INVESTIGACIÓN -Recopilación de datos -Investigación empírica	¿QUÉ INDICADORES SE CONSIDERARON? -Método descriptivo -Método analítico	TEMATIZACIÓN - Aumento de la oferta turística en la ruta del camu camu. - Desarrollo en las actividades turísticas. - Interacción con la comunidad.	

3.4. Técnicas para el procesamiento de la información

Para que la información pueda ser procesada de manera adecuada, consistió en visitar la zona en donde se realiza la ruta turística del Camu Camu, en el distrito de Yarinacocha, ubicada en la ciudad de Pucallpa en el departamento de Ucayali. Periodo visitado, del 13 al 16 de noviembre del 2014.

Las técnicas que se realizaron para el proceso de la información son las siguientes:

- Información in situ: Con esta se puede recaudar información, tales como hechos, datos, características relevantes que acontecen en el espacio geográfico y social.
- Modelo de la entrevista: Se toma en cuenta esta técnica para analizar y resumir cada una de las respuestas de los entrevistados. La información de esta será vertida a la matriz de entrevista elaborada para dicho propósito.

Los datos obtenidos fueron encuestados, en el Caserío 11 de Agosto, perteneciente a la ruta turística del Camu Camu.

Asimismo, informe recabado por parte de la DIRCETUR - Ucayali, MINCETUR y recorrido presencial en la ruta para obtener un análisis sobre la situación del lugar.

CAPÍTULO IV

PROPUESTA

- 4.1. Importancia de un ecolodge en el Caserío 11 de Agosto.
- 4.2. Actividades turísticas a realizar en la Laguna de Yarinacocha.
- 4.3. Reglamentación, clasificación, requisitos mínimos de ecolodge en Perú.
- 4.4. Capacidad ofertada de los establecimientos de alojamiento colectivo clasificado y categorizado.
- 4.5. Atractivos turísticos en el distrito de Yarinacocha
- 4.6. Promoción y venta de los servicios turísticos en Yarinacocha
- 4.7. Resultado del Análisis
- 4.8. Propuesta: Creación de un albergue en el Caserío 11 de Agosto
- 4.9. Entrevistas al Caserío 11 de Agosto y encuestas de aceptación por las familias
- 4.10. Planteamiento de la propuesta
- 4.11. Análisis del producto obtenido
- 4.12. Presentación de los resultados
- 4.13. Conclusiones y recomendaciones de los resultados obtenidos

4.1. Importancia de un ecolodge en el Caserío 11 de Agosto

De acuerdo a la investigación propia en el lago de Yarinacocha, se ha podido comprobar a través de estadísticas y observación propia, que Yarinacocha es visitada por turistas nacionales y extranjeros que suelen visitar los Caseríos y Comunidades Nativas para poder comprar el fruto del camu camu, aprender y realizar diversas actividades. Asimismo, como ya transmitido, ellos buscan pernoctar en los mismos caseríos. Sin embargo por la falta de albergue, los visitantes no pernoctan y buscan pernoctar en la ciudad. Sin embargo, existen 2 establecimientos de hospedaje, según la reglamentación del año 2001, que nombran en su presentación ser ecolodge, tales como: Jene Shobo y Amazon World, pero no tienen los estándares para serlo y acogen a los visitantes.

Asimismo, la ruta turística del camu camu comprende actividades como visita y recorrido que por Caserío, Comunidad Nativa y Centro poblado. Cuya visita solo dura un día y ya que estas aldeas no tienen albergue para acoger a los turistas, extender los días de visitas y desarrollar diferentes actividades turísticas. Por ello, es necesario implementar un albergue en el Caserío 11 de Agosto ya que es cercano al puerto Callao para adquirir algunos productos para abastecimiento del ecolodge, los pobladores tienen 20 hectáreas de plantaciones de camu camu que se puede aprovechar los recursos para enseñanza de cultivo y producción. Asimismo, realizar actividades turísticas, tales como: Observación de aves, recorrido por el lago de Yarinacocha, campamento como sobrevivencia en la selva, pesca en el lago, caminata por la

carretera de San Juan. Asimismo, de acuerdo a la observación propia, es importante implementar un albergue en la ruta turística del camu camu, ya que incrementará los ingresos económicos por la extensión de los días de visitas de los turistas, aportará con el desarrollo de los servicios de la ruta del camu camu.

Asimismo, aportará con la Dirección Regional de Comercio Exterior y Turismo en convertir en un atractivo turístico el lago de Yarinacocha, cuyo aporte será mejorar la calidad de los servicios y aportará atraer más turistas a la ciudad de Pucallpa y conocer al lago de Yarinacocha valorado turísticamente.

4.2. Actividades turísticas a realizar en el lago de Yarinacocha

El Lago de Yarinacocha cuenta con variedades de recursos naturales en el que se puede desarrollar diversas actividades turísticas, cuyas actividades de pueden realizar de manera sostenible. A continuación se presentan los siguientes recursos para poder ser desarrollados como actividades.

- Aprendizaje del cultivo, desarrollo y producción del fruto del camu camu. Asimismo, se puede aprovechar las semillas de los frutos alternativas para enseñanza y elaboración de algunas manualidades decorativas que realizan las mujeres en la comunidad.
- Pesca en el lago de Yarinacocha, tales como piraña, lisa, bagre, gamitana, paco y los mismos peces que los turistas

pescan pueden hacer uso para comerlo en el albergue según la temporada que se encuentra la laguna.

Fotografía n° 6



Fuente: Propia

- Camping en tiempo de verano, aprovechando que no es temporada de lluvias y sentir el contacto con la naturaleza y enseñanza de sobrevivencia en medio del campamento.

Fotografía n° 7



Fuente: Propia

- Recorrido en canoa para observación de la flora y fauna, así como el paisaje de los alrededores del lago de Yarinacocha. Reconocimiento de plantas acuáticas, exóticas que posee, cuya

actividad se puede realizar durante el día. Por la noche, se puede hacer caminata nocturna para escuchar los sonidos que emiten los animales nocturnos. En la siguiente fotografía se presenta a una turista realizando un recorrido nocturno en bote.

Fotografía n° 8



Fuente: Propia

- Observación de osos perezosos, vista de delfines colorados llamados “buefos”, observación de garzas y enseñanza de leyendas místicas de la zona.
- Visita a Comunidades Nativas, tales como: San Francisco y San Juan.

4.3. Reglamentación, clasificación, requisitos mínimos de Ecolodge en Perú.

Reglamentación y clasificación en Perú

De acuerdo a Ley N° 27790, Ley de Organización y Funciones del Ministerio de Comercio Exterior y Turismo, y Ley N° 26961, Ley para el Desarrollo de la Actividad Turística, el Ministerio de Comercio Exterior y Turismo – MINCETUR como ente rector de la actividad turística a nivel nacional y que, por Decreto Supremo N° 023-2001-ITINCI, de fecha 13 de julio de 2001, se aprobó el Reglamento de Establecimientos de Hospedaje. En este sentido se presenta dicho reglamento específicamente en ecolodge.

Imagen n° 9

- h) **Ecolodge:** Establecimiento de hospedaje cuyas actividades se desarrollan en espacios naturales, cumpliendo los principios del Ecoturismo. Debe ser operado y administrado de una manera sensible, en armonía con el respeto y protección del medio ambiente. El Ecolodge deberá cumplir los requisitos señalados en el Anexo N° 5, que forma parte integrante del presente Reglamento.

Los establecimientos de hospedaje se clasifican y/o categorizan en la siguiente forma:

Clase	Categoría
Hotel	Una a cinco estrellas
Apart – Hotel	Tres a cinco estrellas
Hostal	Una a tres estrellas
Resort	Tres a cinco estrellas
Ecolodge	-.-
Albergue	-.-

Fuente: MINCETUR

En la siguiente imagen se puede observar los requisitos mínimos para la clasificación de ecolodge de acuerdo a la aprobación del

Decreto Supremo N° 023-2001-ITINCI con fecha 13 de julio de 2001.

Tabla n° 5

Requisitos mínimos para la clasificación de ecolodge

N° de Cabañas o Bungalows independientes	12
Ingreso suficientemente amplio para el tránsito de huéspedes y personal de servicio	obligatorio
Recepción (1)	obligatorio
Dormitorios simples (m2)	11 m2
Dormitorios dobles (m2)	14 m2
Terraza	6 m2
Cantidad de servicios higiénicos por cabaña o bungalow (tipo de baño) (1)	1 privado - con ducha
Área mínima (m2)	4 m2
Las paredes del área de ducha deben estar revestidas con material impermeable de calidad comprobada	1.80 m de altura
Cabañas o bungalows (servicios y equipos)	
Ventilador	obligatorio
Estufa (2)	obligatorio
Linterna grande portátil operativa	obligatorio - 1 por cabaña o bungalows
Tacho para desperdicios en general	obligatorio
Tacho para residuos y/o material reciclable (identificado con símbolo)	obligatorio
Servicios Generales	
Agua debidamente procesada	obligatorio
Agua caliente de acuerdo al horario establecido y excepcionalmente a pedido del huésped (no se aceptan sistemas activados por el usuario)	obligatorio
Servicios higiénicos públicos diferenciados por sexos	obligatorio
Cambio regular de sábanas y mínimo (3)	diario
Cambio regular de toallas y mínimo (3)	diario
Custodia de valores (individual o con caja fuerte común)	obligatorio
Guardarropa - custodia de equipaje	obligatorio
Generación de energía eléctrica para emergencia en los lugares que cuentan con red de energía eléctrica	obligatorio
Limpieza diaria de los bungalows o cabañas del Ecolodge	obligatorio
Extintores de incendios ubicados en áreas debidamente señalizadas	obligatorio
Oficio central	obligatorio
Personal calificado (1)	obligatorio
Personal uniformado (las 24 horas)	obligatorio
Guías especializados en Ecoturismo, conocedores de las comunidades nativas, la fauna y la flora locales	obligatorio
Sala de interpretación	obligatorio
Código de Ética a disposición de los huéspedes	obligatorio
Servicio de gastronomía priorizando la local	obligatorio
Botiquín de primeros auxilios, incluyendo sueros antiofídicos y otros animales ponzoñosos	obligatorio
Equipo de comunicaciones para casos de emergencia	obligatorio

FUENTE: MINCETUR

Continuación de la tabla n° 5

Fuente: MINCETUR

Personal uniformado (las 24 horas)	obligatorio
Guías especializados en Ecoturismo, conocedores de las comunidades nativas, la fauna y la flora locales	obligatorio
Sala de interpretación	obligatorio
Código de Ética a disposición de los huéspedes	obligatorio
Servicio de gastronomía priorizando la local	obligatorio
Botiquín de primeros auxilios, incluyendo sueros antiofídicos y otros animales ponzoñosos	obligatorio
Equipo de comunicaciones para casos de emergencia	obligatorio
CONSIDERACIONES GENERALES	
- El área mínima corresponde al área útil y no incluye el área que ocupan los muros.	
- Los servicios higiénicos públicos se ubicarán en el hall de recepción o en zonas adyacentes al mismo.	
- La edificación deberá guardar armonía con el entorno en el que se ubique el establecimiento de Hospedaje.	

Tabla n° 6

- El Ecolodge debe ser construido con materiales naturales propios de la zona, debiendo guardar estrecha armonía con su entorno natural, con especial énfasis en la generación	
de energía, que preferentemente debe ser de fuentes renovables, como la solar, eólica, etc., así como implementar el manejo de sus residuos.	
- Los operadores de Ecolodges, son responsables de las aguas negras y la disposición de desechos que se produzcan como resultado de los residuos comerciales generados en sus instalaciones, de acuerdo a lo contemplado en la Ley N° 27314 Ley General de Residuos Sólidos.	
- En lugares que no cuenten con red de energía eléctrica se podrá exonerar el uso de artefactos eléctricos.	
(1) Definiciones contenidas en el Reglamento de Establecimientos de Hospedaje.	
(2) Se tomará en cuenta la temperatura promedio de la zona.	
(3) El huésped podrá solicitar que no se cambien regularmente de acuerdo a criterios medioambientales y otros.	

Fuente: MINCETUR

En las tablas mostradas, presentan los estándares que deben de cumplir el ecolodge para poder lograr la clase ecolodge, esa tabla es presentada según la reglamentación del año 2001 como se mencionó anteriormente.

Modificación de reglamentación de establecimiento de hospedaje

Imagen n° 10

Artículo 2.- Ámbito de aplicación

Las disposiciones contenidas en el presente Reglamento, deben ser aplicadas por el Ministerio de Comercio Exterior y Turismo - MINCETUR, los Gobiernos Regionales, la Municipalidad Metropolitana de Lima y por los establecimientos de hospedaje.

Artículo 3.- Clases y Categorías de hospedaje

Los establecimientos de hospedaje solicitarán al Órgano Competente, su clasificación y/o categorización, cumpliendo para tal efecto con los requisitos de infraestructura, equipamiento, servicio y personal establecidos en los Anexos Nos. 1 al 4 del presente Reglamento, según corresponda.

Los establecimientos de hospedaje se clasifican y/o categorizan en la siguiente forma:

Clase	Categoría
1. Hotel	Una a cinco estrellas
2. Apart – Hotel	Tres a cinco estrellas
3. Hostal	Una a tres estrellas
4. Albergue	--

Artículo 4.- Definiciones y siglas

Para efectos de la aplicación del presente Reglamento, se tendrá en consideración las siguientes definiciones y siglas, conforme se señala a continuación:

4.1 Definiciones:

a) **Albergue:** Establecimiento de hospedaje que presta servicio de alojamiento preferentemente en habitaciones comunes, a un determinado grupo de huéspedes que comparten uno o varios intereses y actividades afines. Su ubicación y/o los intereses y actividades de sus huéspedes, determinarán la modalidad del mismo. Los Albergues deberán cumplir con los requisitos señalados en el Anexo N° 4, que forma parte integrante del presente Reglamento.

Fuente: MINCETUR

Esta imagen se ha extraído según la publicación el 08 de junio del 2015 en el diario “El Peruano”, el nuevo Reglamento de Establecimiento de Hospedaje ha sido modificado, ya que se debe de tener en cuenta que ya no se encuentra la clase Ecolodge sino el de Albergue, según el DECRETO SUPREMO N° 001-2015-MINCETUR. En este sentido, se puede observar que en cada línea siempre se mantiene el uso adecuado de los recursos o el mínimo uso para mantener el medioambiente sin impacto negativo y salvaguardar los recursos naturales de la zona. Asimismo, se puede apreciar que las características para que el albergue se establezca, deben de ser de material totalmente rústico acorde de la naturaleza. En el caso de la electricidad, no es necesario que exista conexión eléctrica ya que es un recurso que no se debe hacer uso en este caso, por motivos de sostenibilidad en los recursos. Por ello sería necesario el uso de los paneles solares y cargadores. Asimismo, se puede observar que los establecimientos de hospedajes son categorizados según a la clase a la que pertenecen.

4.4. Capacidad ofertada de los establecimientos de alojamiento colectivo, clasificado y categorizado, 2014.

Tabla n° 7

	1 ESTRELLA			2 ESTRELLA			3 ESTRELLA			4 ESTRELLA			5 ESTRELLA			ALBERGUE			ECOLOGDE			TOTAL				
	Nº Estable	Nº Habitación	Plazas-Cama	Nº Estable	Nº Habitación	Plazas-Cama	Nº Estable	Nº Habitación	Plazas-Cama	Nº Estable	Nº Habitación	Plazas-Cama	Nº Estable	Nº Habitación	Plazas-Cama	Nº Estable	Nº Habitación	Plazas-Cama	Nº Estable	Nº Habitación	Plazas-Cama	Nº Estable	Nº Habitación	Plazas-Cama		
AMAZONAS	5	88	124	30	515	780	13	264	468													48	867	1.372		
ANCASH	45	632	1.035	104	1.920	3.460	30	930	1.711						3	29	69					182	3.514	6.279		
APURIMAC	3	47	75	9	241	385	5	148	244						2	38	72					19	480	777		
AREQUIPA	57	880	1.479	174	3.142	5.703	102	2.309	4.458	5	192	371	3	177	328	3	40	96	3	77	182	347	6.817	12.619		
AYACUCHO	10	219	384	7	205	415	6	172	357													23	596	1.158		
CAJAMARCA	22	435	813	40	904	1.428	37	776	1.419	3	184	353										102	2.299	4.011		
CALLAO	11	187	346	10	268	508	1	70	140	1	130	260										23	653	1.252		
CUSCO	39	612	1.053	116	2.190	3.878	79	2.785	5.393	5	518	964	8	939	1.691	3	27	91				250	7.072	13.068		
HUANCAVELICA	1	17	21	1	10	10	1	32	64													3	59	99		
HUANUCO	13	319	503	27	614	978	8	206	361													48	1.139	1.842		
ICA	21	346	592	127	2.337	4.024	82	2.218	4.350	3	340	783	2	260	668	3	30	72				238	5.531	10.489		
JUNIN	9	147	227	28	632	1.182	9	318	637													46	1.097	2.048		
LA LIBERTAD	24	315	549	154	2.401	4.251	124	2.800	5.193	2	84	168	2	267	534							306	5.867	10.693		
LAMBAYEQUE	22	322	421	141	2.852	4.202	40	1.030	1.767	4	357	580										207	4.561	6.978		
LIMA METROPOLITANA	47	974	1.791	173	5.741	10.428	73	3.138	5.690	30	2.519	4.546	22	3.068	5.447	5	91	307				350	15.529	28.207		
LIMA PROVINCIA	1	17	34	4	99	179	7	205	412												1	12	24	13	329	649
LORETO	3	69	110	10	230	408	20	650	1.078	1	30	36	1	65	90	13	292	634				48	1.338	2.352		
MADRE DE DIOS	2	30	58	1	20	40	3	101	189						1	19	40	3	107	239		10	277	562		
MOQUEGUA	8	118	219	15	280	484	2	80	147													29	486	850		
PASCO	6	102	137	6	107	174	2	40	53						2	19	38					16	264	400		
PIURA	7	138	218	50	1.230	1.999	13	369	671	1	95	177	1	103	167							80	1.933	3.230		
PUNO	18	341	603	32	568	1.053	22	637	1.239	3	257	495	1	123	231	1	13	35				77	1.939	3.658		
SAN MARTIN	4	81	140	20	513	867	9	325	622	1	20	49			2	23	48	1	12	24	37	974	1.750			
TACNA	7	120	223	46	970	1.892	14	419	789													67	1.509	2.900		
TUMBES				6	225	479	12	589	1.557	4	209	447										24	1.023	2.483		
UCAYALI				2	68	105	14	478	818	1	32	38	2	147	278	1	3	18				20	728	1.253		
PERU	383	6.558	11.159	1.347	28.292	49.303	728	21.093	39.821	68	4.967	9.267	42	5.147	9.430	39	620	1.518	8	208	463	2.613	66.883	120.959		

Fuente: MINCETUR

En la tabla presentada, se puede observar la ocupabilidad de alojamiento de hospedaje en cada departamento.

4.5. Atractivos turísticos en el distrito de Yarinacocha

Laguna de Yarinacocha

Ubicada a 7 Km. al noreste de Pucallpa. De aguas tibias y tranquilas, antiguo meandro del río Ucayali, creado por el cambio de su curso. En temporada de lluvias el lago se une con el río Ucayali a través del canal de Alejandría, dinámica que le da una gran riqueza ictiológica, permitiendo que sus aguas se renueven periódicamente. Se puede pescar, esquiar, andar, remar, observar aves y delfines de agua dulce. En Puerto Callao, se encontraban botes para visitar diferentes comunidades mestizas y nativas, en verano se puede visitar la Playa “Restinga”.

Comunidad Mestiza 11 Agosto

Ubicado a 20 minutos de Puerto Callao, margen derecha del Lago Yarinacocha Caserío de cesteros, donde elaboran artesanías con fibras vegetales, utilizando el cogollo de caña brava, bombonaje y corteza de plátano.

Comunidad Nativa San Francisco

A 15 Km. de Puerto Callao – Yarinacocha, 30 minutos en auto o a 1 h. en peke peke (margen izquierda – Lago Yarinacocha). Se encuentra el Centro poblado más antiguo y numeroso de la etnia Shipibo - Konibo. Se dedican a la agricultura, pesca y turismo, conservan y mantienen sus costumbres ancestrales: idioma, danzas, música, pintura de la cosmovisión Shipibo - Konibo, vestimenta, gastronomía, medicina tradicional y viviendas típicas. En donde se puede visitar la Plaza de la “Charapita”, caminatas, campamentos, observación de flora y fauna silvestre; y participar en sesiones de “Ayahuasca”.

Comunidad Nativa Santa Clara

15 Km. de Puerto Callao – Yarinacocha, margen izquierda 1 h. 10 min. En peke peke. En esta comunidad se puede aprender de la cultura Shipibo – Konibo, visitar el mini museo y participar en sesiones de Ayahuasca.

Laguna Cashibo– Cocha

A 6.5 km. de Puerto Callao – Yarinacocha (20 minutos en auto). Laguna de origen tectónico, por su riqueza ictiológica es ideal para practicar pesca deportiva (Tucunaré). Paseos en botes, campamentos. Visitar las comunidades nativas: Santa Teresita y San Salvador (Shipibo – Konibo). El canal Cashibococha, se conecta con el lago de Yarinacocha.

4.6. Promoción y venta de los servicios turísticos en Yarinacocha

Actualmente los recursos turísticos están siendo promovidos y vendidos por las agencias de viajes y por los tours operadores, cuya finalidad es poner en valor a Yarinacocha para poder ser un atractivo turístico.

Por ello, en los itinerarios ofertados por las agencias de viajes y los tours operadores, ofertan los siguientes recursos;

- Recorrido por la laguna para observar a los delfines o conocidos como buefos.
- Pesca y observación de aves nocturnas y diurnas.
- Visita a los caseríos y comunidades que se encuentran dispersos en la Laguna.
- Comunidades y Caseríos quienes son productores de camu camu, tales como; Caserío 11 de Agosto, Centro Poblado San Juan y la Comunidad Nativa San Francisco.

- Se publicita también como pernocte en albergue, sin embargo hasta la fecha (año 2015) no existe registro en el MINCETUR que Ucayali posea establecimiento de hospedaje clasificado como albergue.
- Asimismo, otras agencias de viajes como, Amazon World, Alfa Viajes y Servicios Generales E.I.R.L.y tours operadores como, Jene Shobo y Ethical Travel and Tours incluyen en sus itinerarios pernoctar en hotel. En este sentido se puede observar que el lago de Yarinacocha no ofrece ecolodge clasificado.
- Por otro lado, las agencias de viajes y los tours operadores promocionan directamente a los turistas mediante los mismos boteros quienes se encuentran a orillas del puerto Callao, ya que los boteros esperan a los turistas para realizar el recorrido según itinerario. Asimismo, los boteros tienen los tarifarios de itinerario quienes hoy en día ofrecen entre S/. 100.00 Y S/. 90.00 (Nuevos soles).
- En la actualidad, se encuentra publicitada la Ruta Turística del Camu camu, cuya publicación ha sido señalizada por el MINCETUR y se puede visualizar en el panel ilustrativo ubicada en el mismo puerto Callao, cuya ruta turística está incluida en los itinerarios que ofertan las agencias, tours operadores por medio de los boteros.

A continuación se presenta los diferentes medios de publicaciones dípticos y trípticos que las agencias de viajes y tours operadores publicitan mediante los boteros.

Imagen n° 11

SERVICIOS TURÍSTICOS

El encanto de Yarinacocha
Duración: 8:30 a.m. - 4:00 p.m.

ITINERARIO:

- Recojo del hotel o Ecolodge.
- Visita a la Laguna Yarinacocha, observación de delfines, navegación, pesca de pirañas.
- Visita a la Comunidad Artesanal Shipibo - Conibo.
- Visita a la Comunidad Artesanal de 11 de Agosto.
- Almuerzo en Restaurante del Ecolodge Sachamama.
- Visita al Caño de Alejandrina.

EL SERVICIO INCLUYE

- Movilidad permanente.
- Guía con experiencia.
- Embarcación en la laguna.
- Almuerzo y tickets de ingresos a lugares a visitar.
- Asistencia personalizada.

EL COSTO DEL SERVICIO
* El costo es por pasajero, calculado en base a 3 personas como mínimo.

Costo por Pasajero
S/100.00

CONTACTENOS:
JR. ZAVALA N° 647 - PUCALLPA
TELF.: (061) 579694 - 575539
CEL: 961621577 RPM: *142886
RPC: 961717716 RPM: *143394
expediciones@amazonworldperu.com
g.vega@amazonworldperu.com
reservas@amazonworldperu.com

Amazon World

www.amazonworldperu.com

SERVICIOS TURÍSTICOS

Conociendo la Ciudad mas joven del Perú
Duración: 9:00 a.m. - 4:00 p.m.

ITINERARIO:

- Recojo del hotel o Ecolodge.
- Visita a la Plazoleta la Laguna, Plaza de Armas y Plaza del Reloj Publico (Avistamiento del Río Ucayali).
- Visita al Museo Etnografico "William Cameron Towsend".
- Visita al Parque Natural.
- Almuerzo en Restaurante Turis?co.
- Visita a la Catedral de la Ciudad.

EL SERVICIO INCLUYE

- Movilidad permanente.
- Guía con experiencia.
- Almuerzo y tickets de ingresos a lugares a visitar.
- Asistencia personalizada.

EL COSTO DEL SERVICIO
* El costo es por pasajero, calculado en base a 2 personas como mínimo.

Costo por Pasajero
S/100.00

CONTACTENOS:
JR. ZAVALA N° 647 - PUCALLPA
TELF.: (061) 579694 - 575539
CEL: 961621577 RPM: *142886
RPC: 961717716 RPM: *143394
expediciones@amazonworldperu.com
g.vega@amazonworldperu.com
reservas@amazonworldperu.com

Amazon World

www.amazonworldperu.com

Fuente: Amazon World

En la siguiente fotografía se muestra un panel publicado y señalado por el MINCETUR, cuya finalidad es mostrar la Ruta Turística del Camu Camu. Esta fotografía ha sido tomada en el mismo puerto Callao por mi persona.

4.7. Resultado del análisis

En las siguientes líneas, se expresan los siguientes resultados del análisis:

- Se ha demostrado mediante estadística que Pucallpa tiene visitantes extranjeros y nacionales.
- Se ha demostrado mediante encuestas, que el Caserío 11 de Agosto recibe visitantes extranjeros y nacionales.
- Pucallpa posee un fruto valorado y producido en grandes extensiones cuyo nombre es el camu camu.
- La producción de este fruto es realizada por Caseríos ubicados en el Lago de Yarinacocha y visitados por; americanos, europeos y japoneses.
- Pucallpa no cuenta con establecimiento de hospedaje clasificado como ecolodge. Asimismo, los visitantes del lago de Yarinacocha no tiene un lago para que puedan pernoctar y extender los días de visita en la Laguna.
- El Ministerio de Comercio Exterior y Turismo (MINCETUR) conjuntamente con la DIRCETUR de Ucayali y el Gobierno Regional de Ucayali, desarrollaron el proyecto que actualmente se encuentra ya señalizado, ubicado en la lago ya mencionada, cuyo nombre del proyecto es “Ruta Turística del Camu Camu”.
- El lago de Yarinacocha cuenta con flora y fauna que son apreciados por los visitantes. Es por ello que la “Ruta Turística del camu camu se toma como recurso para poner en valor a Yarinacocha, de acuerdo a lo establecido por la DIRCETUR y MINCETUR.
- En el recorrido de la Ruta, se encuentra el Caserío 11 de Agosto c. Que posee; adecuado espacio, ubicación para crear un Albergue y cercanía al puerto para abastecer de insumos para consumo en el ecolodge.

- El caserío 11 de Agosto cuenta con visitas de turistas extranjeros y nacionales quienes compran camu camu en grandes cantidades y artesanías elaboradas por las mujeres pobladoras del Caserío en mención. Asimismo, se ha demostrado las estadísticas.
- Se ha encuestado a las familias para conocer el grado de aceptación para implementación del ecolodge y ha sido aprobado por el total de las familias.
- El ecolodge contará con facilidades para instar los servicios básicos de manera sostenibles es decir; sin perjudicar la salubridad de la población y evitar la contaminación del medioambiente.
- Existe la promoción y venta de los paquetes turísticos que incluye la Ruta Turística del Camu Camu. Son vendidos y promocionados por las agencias de viajes, los Tours Operadores o los boteros.
- Se puede observar que se realizan diferentes actividades turísticas y por ello se puede extender los días de visitas en Yarinacocha.
- Por esa razón, se puede observar que en la Ruta Turística del Camu Camu no se incluye pernoctar en ecolodge que esté ubicado en uno el Caserío 11 de Agosto, Centro Poblado San Juan o como siguiente opción pernoctar en la Comunidad Nativa San Francisco.
- De lo mencionado, es necesario implementar un albergue en la Ruta Turística del Camu Camu para extender los días de visita y desarrollar otras actividades.

4.8. Propuesta: Creación de un ecolodge en el Caserío 11 de Agosto

De acuerdo a las estadísticas presentadas, tales como: Visitas a la ciudad de Pucallpa y el lago de Yarinacocha. Así como también, se pudo demostrar que la mencionada Laguna es un recurso turístico basado en sus riquezas naturales, tales como; la flora, fauna y ubicación geográfica que posee. A la vez, existen comunidades productoras de camu camu que actualmente pertenecen a una ruta turística, señalizada y valorada por el MINCETUR, DIRCETUR – Ucayali y el Gobierno Regional de Ucayali. Asimismo, se ha demostrado que Pucallpa no tiene un establecimiento categorizado como ecolodge de acuerdo a la antigua y actual reglamentación como Albergue, por lo tanto en la Ruta Turística del Camu Camu no se considera pernoctar allí ya que no permite a los turistas pernoctar y extender sus días de visitas para realizar diversas actividades turísticas para recorrer el lago de Yarinacocha y conocer nuevos lugares.

En base a lo mencionado se propone implementar un ecolodge en el Caserío 11 de Agosto que pertenezca a la Ruta Turística del Camu Camu. Ya que geográfica y estadísticamente se pudo comprobar que es viable desarrollar el ecolodge mencionado según la nueva modificación de requisitos mínimos para establecimientos de hospedaje. Por ello, se ha considerado implementar de la siguiente manera:

- El servicio que se prestará en el ecolodge, estará a cargo de los pobladores del mismo caserío. Para ello, el personal estará capacitado para prestar un adecuado servicio. Asimismo, se contará con profesionales calificados quienes cumplan con el perfil para el tipo de puesto laboral.
- Comunicación estratégica comunitaria, con el fin de tener una efectiva comunicación con la comunidad y trabajar conjuntamente.

- Se realizará diferentes actividades para incrementar los días de visitas:
 - Creación de paquetes turísticos.
 - Formulación de actividades en la misma zona.

- Se promocionará a través de ferias, fam trip a las agencias, work shop, work shop especializado y televisivos.

- El ecolodge contará con la capacidad de obtener 2 botes deslizadores con la finalidad de transportar a los visitantes desde el puerto Callao al ecolodge, hacer recorrido por la zona para realizar la ruta turística del camu camu y otras actividades.

En la siguiente fotografía se presenta a un grupo de turistas que visitan 11 de agosto en bote deslizador.

Fotografía n° 9



FUENTE: Diario "El Comercio"

En la siguiente fotografía, se presenta al Caserío 11 de agosto. Esta fotografía pertenece a un documental realizado por el diario el comercio, con la finalidad de mostrar a uno de los Caseríos que visitan los turistas el lago de Yarinacocha.

Fotografía n° 10

Pucallpa: naturaleza y aventura a orillas de la laguna Yarinacocha [VIDEO]

Paisajes maravillosos y un pueblo cálido esperan a los visitantes en la [capital de Ucayali](#)

Compartir 44 Twitear 1 +1 11 Compartir 0 Pin it 0



ANTONIO ALVAREZ FERRANDO (@tony.alf83)

Fuente: Diario "El Comercio"

4.9. Entrevistas al Caserío 11 de Agosto y encuestas de aceptación por las familias

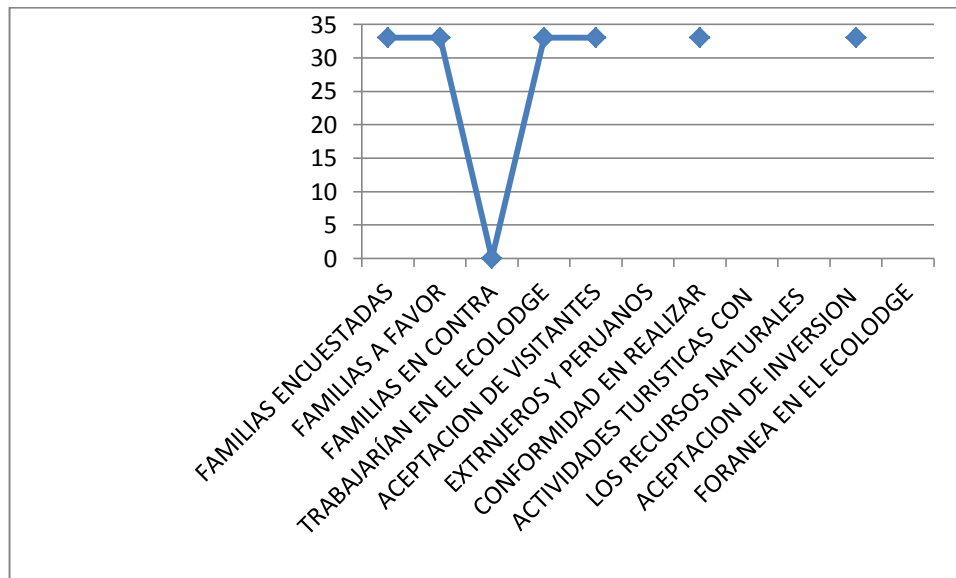
Durante el recorrido, se realizaron entrevistas a los pobladores de la Comunidad en mención en el que participaron activamente en comunicar importante información que aporta con el desarrollo de la tesis. En el cual indicaron que ellos recibían visitantes y a la vez ellos realizan también producción de polen a través de procesos artesanales con las abejas. De esa manera ellos indican que es para ofrecer como venta de manera envasada el polen.

En el siguiente cuadro estadístico se presenta una encuesta a las familias que conforman el Caserío 11 de Agosto. Para lograr conocer el nivel de aceptación de las familias. Son en total 33 familias encuestadas.

Tabla n° 7

FAMILIAS ENCUESTADAS	33
FAMILIAS A FAVOR	33
FAMILIAS EN CONTRA	0
TRABAJARÍAN EN EL ECOLODGE	33
ACEPTACION DE VISITANTES EXTRANJEROS Y PERUANOS	33
CONFORMIDAD EN REALIZAR ACTIVIDADES TURISTICAS CON LOS RECURSOS NATURALES	33
ACEPTACION DE INVERSION FORANEA EN EL ECOLODGE	33

Grafico n° 1



De acuerdo al cuadro estadístico presentado, basado en las encuestas realizadas de manera propia. Se puede describir que las 33 familias encuestadas están de acuerdo que si se implemente el ecolodge en el Caserío 11 de Agosto. Para poder conocer la razón de la aceptación, se tuvo primero que visitar y conocer el espacio geográfico en el que viven. Por ello, se observó que cuentan con el suficiente espacio para implementar un albergue y escuchar a las familias sobre las carencias que ellos tienen, a fin de conocer también que muchos turistas visitan para comprar el fruto del camu camu y sus artesanías.

Por ello, se ha realizado una comunicación previa con los pobladores del Caserío 11 de Agosto con la finalidad de realizar una comunicación estratégica para que la comunidad del Caserío pueda aceptar un albergue en su territorio.

Se puede concluir que los pobladores están de acuerdo en que se pueda desarrollar un albergue en su territorio. Al mismo tiempo se entrevistó a los pobladores quienes comentaron que sería importante poder hacer algunos baños de uso común para los pobladores para poder mejorar la calidad de los servicios básicos.

Estos baños puedan realizarse en cuanto el albergue esté produciendo de acuerdo a los pernóctes de los turistas, es la sugerencia que indicaron los moradores. A la vez, afirmaron que utilizan los baños con poza profunda residual, también los pobladores pudieron afirmar que la energía que utilizan es de luz solar, es decir paneles solares.

Por ello, para cerrar este punto se puede afirmar que existe aceptación por las familias de la comunidad 11 de Agosto, para poder implementar un albergue en el mencionado Caserío.

4.10. Planteamiento de la propuesta

- Implementar un ecolodge en el frontis del Caserío 11 de Agosto, con una altura de 2.5 metros de base, ya que se encuentra sobre la Laguna de Yarinacocha y tiende a aumentar el caudal del lago por las lluvias.
- La infraestructura del ecolodge será de madera. La medida y servicios será según los estándares que exige los requisitos mínimos para la elaboración del mismo y la ubicación geográfica, debido que está ubicado en la selva, por lo que posee temperatura alta y el ambiente debe de ser fresco para poder permanecer en el ecolodge.

En el **anexo n° 1**, se presentan los diseños como se planifica construir el ecolodge en el Caserío 11 de Agosto. Se ha tomado en consideración el nivel de altura en donde inicia la base del diseño del ecolodge, ya que por la ubicación geográfica existen muchas lluvias e inundaciones.

- Capacitar al poblador de acuerdo selección, basado en el perfil psicológico. Este proceso se realizará mediante profesionales en recursos humanos, cuya finalidad será otorgar oportunidad laboral del Caserío y mejorar la calidad de vida del poblador. Asimismo, seleccionar también al personal profesional ya sea del Caserío o externo. A la vez considerar en las capacitaciones a los boteros, ya que ellos son los primeros colaboradores quienes explican el recorrido de la visita en la llegada del turista.
- Así como los boteros quienes transportan desde puerto Callao y explican a los turistas durante el recorrido para realizar la Ruta Turística del Camu Camu. También se contará con dos botes deslizadores con motores fuera de borda que estarán equipados ante prevención de las lluvias, equipos de protección personal (EPP) y serán exclusivos para el

recojo de los pasajeros a realizar la Ruta mencionada y desarrollar otras actividades que el ecolodge ofrece y retornar.

Para el desarrollo de las actividades para la extensión del pernocte, se realizarán los siguientes paquetes turísticos:

1.- Full day:

Itinerario en resumen

Llegada de los pasajeros al puerto Callao/ Traslado en el bote rápido e introducción del recorrido/ Desayuno en albergue/ Apreciación y aprendizaje sobre la producción del camu camu y compra de artesanías/ Traslado en el bote rápido con dirección al Centro Poblado San Juan/ Recorrido y aprendizaje de las costumbres nativas para la siembra y cosecha del camu camu/ Retorno al albergue para almorzar/ Partida en el bote rápido para dirigirse a la Comunidad Nativa de San Francisco/ Recorrido y aprendizaje de las costumbres ancestrales más antigua, caminata por la carretera de la Comunidad y aprendizaje del bordado de sus telares y pintura/ Retorno al puerto Callao.

Itinerario detallado:

En la mañana, serán recibidos y bienvenidos en el puerto Callao en Lago de Yarinacocha, en el bote rápido del ecolodge. Donde representantes del albergue, lo asistirán y trasladarán hacia el albergue del Caserío 11 de Agosto, en donde se le ofrecerá una pequeña introducción de nuestros servicios, así como algunos tips importantes. En la llegada de los pasajeros al ecolodge, disfrutarán de un desayuno típico de la región con una variedad de frutos silvestres. Luego del desayuno regional, los pasajeros realizarán una detallada apreciación y aprendizaje sobre la producción del camu camu, cuya demostración será realizada por un guía especializado en la producción

de este fruto maravilloso. Asimismo, podrán aprender y apreciar la elaboración de la artesanía y la compra de este producto ya que es elaborada por las mujeres del Caserío. Luego, con un conductor del bote y un guía los pasajeros se trasladarán en el bote rápido con dirección al Centro Poblado San Juan, en donde los visitantes podrán apreciar y disfrutar también de otra comunidad que también produce camu camu y aprenderán cómo es desarrollado en su siembra y cultivo para poder ser vendido. Después de haber disfrutado y aprendido la forma de producción de este fruto, basado en otra técnica ancestral, se regresará al albergue para disfrutar del almuerzo regional, elaborado con ingredientes de la misma región. Luego, se abordará al bote rápido para dirigirse a la Comunidad Nativa San Francisco, en donde se conocerá la tradición de esta étnia numerosa, así como también los procedimientos del ritual de la toma del Ayahuasca, caminata por la carretera de San Francisco y visita al centro comunal artesanal. Luego de haber conocido este maravilloso recorrido, navegará por los alrededores en busca de observar las aves garzas que se posan en bandadas en los arbustos del centro del lago de Yarinacocha. Luego de apreciar a esta fauna silvestre y difícil de encontrar en la selva, ya por iniciar la noche, se regresará al puerto Callao, en donde se entregará una pequeña encuesta para medir la satisfacción del servicio, sugerencias y/o recomendaciones. Asimismo, culmina el servicio con una despedida y agradecimiento al pasajero.

2.- “Caminando por San Juan” 2d/1n

Itinerario en resumen:

Bienvenida a Pucallpa, registro e introducción en el frontis del aeropuerto u hotel/ Traslado al puerto Callao/ Traslado en bote rápido a través del Lago de Yarinacocha/ Arribo al ecolodge/ Welcome drink y Check-In/ Breve orientación acerca de los servicios del lodge en Caserio 11 de Agosto/ Tarde- Caminata por los sembríos de camu camu / Traslado en bote para excursión al Centro Poblado San Juan/ Almuerzo en ecolodge/ Check-out/

Itinerario detallado

Día 01: Lima / Pucallpa / Ecolodge en 11 de Agosto - Yarinacocha

Será recibido y bienvenido en el área de equipajes del aeropuerto de Pucallpa, donde representantes del albergue lo asistirán y trasladarán hacia el puerto Callao. Se le ofrecerá una pequeña introducción acerca del recorrido, nuestros servicios, lo que se debe y no debe hacer en la selva, así como algunos tips importantes. Después de una corta espera, el pasajero embarcado al albergue, en botes rápidos que lo trasladará a través del Lago de Yarinacocha.

Durante el recorrido podrá observar la convergencia de las oscuras aguas color plomo del lago de Yarinacocha. Disfrutar de los maravillosos paisajes de la selva peruana acompañada de las pequeñas casas rurales ubicadas a orillas del Lago. El objetivo de esta compañía de índole familiar es mostrar a sus visitantes el trabajo que se realiza día a día en el proceso de reintegración, así como el desarrollo de su instinto de supervivencia en la naturaleza. Aprender a apreciar las diferentes especies de garzas que se encuentran completamente en libertad dentro de esta reserva; sin jaulas, donde su estadía dependerá del desarrollo de su capacidad de re- adaptarse

a la naturaleza. Luego de apreciar a las garzas, arribaremos al ecolodge en el Caserío 11 de Agosto y nuestro personal dará la bienvenida y recibirá con un refrescante jugo de frutas de la región. Luego, se procederá con el check-in y ubicación en su respectiva habitación, para que los pasajeros puedan refrescarse y continuar con la excursión acompañado de nuestros experimentados guías para conocer los sembríos de camu camu para conocer la plantación y cosecha de este importante fruto, por un tiempo aproximado de 1 hora con 30 minutos. Allí le enseñarán a identificar el fruto según su temporada, durante el trayecto podrá observar diversas especies de aves como el paujil y la garza. Luego, partiremos de regreso al albergue para disfrutar de algunas horas de descanso y relax. Asimismo continuar con la ruta del camu camu, por ello los pasajeros abordarán el bote para poder visitar la Comunidad Nativa San Francisco, ya que este centro poblado más antiguo y numeroso de la etnia Shipibo – Konibo. Esta etnia se dedica a la agricultura, pesca, artesanía y turismo, conservan y mantienen sus costumbres ancestrales. Posteriormente, los visitantes partirán en el bote acompañados por el mismo guía y el motorista con rumbo al albergue para que los turistas se acomoden en sus habitaciones y luego pasar a almorzar. Posteriormente, los turistas retornarán a sus habitaciones para descansar y ponerse ropa adecuada para pasar a realizar la observación de delfines en el Lago y disfrutar de la maravilla de la naturaleza, luego continuar navegando para realizar la pesca. Luego, retorno al albergue y cena.

Día 02:

Mañana- Inicia el siguiente día y al amanecer, los pasajeros con el guía y un conductor del bote con motor a borda encaminan una nueva excursión de observación de aves que se realiza fuera del Caserío 11 de Agosto, en el que podrán apreciar el ruido de las aves mañaneras. Después de haber escuchado el ruido de las aves se retornará al albergue para desayunar.

Luego de desayunar, los pasajeros se trasladarán al bote rápido con un guía y el conductor del bote para realizar una nueva excursión de pesca artesanal. Luego de realizar la pesca mencionada, los pasajeros tendrán la opción de llevarse los pescados que pescaron para comerlo en el almuerzo y siempre se mencionará que sólo se llevarán los pescados cuando son de tamaño regular y en el caso que sean pequeños, lo devuelvan al Lago. Después de realizar la pesca, se arrumbará de regreso al albergue para que los turistas retornen a sus habitaciones y puedan estar cómodos para luego pasar a almorzar. Por la tarde, luego de almorzar se trasladará a los pasajeros hacia el bote con rumbo al Centro Poblado San Juan, cautivado por su producción y forma de vida, la comunidad los recibirá para poder explicar la forma y proceso de producción que obtienen de acuerdo a su forma de vida.

Luego de visitar esta etnia, se retornará hacia el bote con rumbo al albergue para que los turistas puedan recoger sus pertenencias y realizar el check – out, a la vez se entregará formularios de encuestas a los pasajeros para medir la satisfacción del cliente y/ comentarios. Posteriormente, se abordará al bote para poder llevar a los visitantes al puerto Callao y arriar en el bus para poder despedir a los pasajeros en el aeropuerto.

3.- “Incursionando por San Juan” 3d/2n

Itinerario en resumen

Bienvenida a Pucallpa, registro e introducción en el frontis del aeropuerto u hotel/ Traslado al puerto Callao/ Traslado en bote rápido a través del lago de Yarinacocha/ Arribo al ecolodge/ Welcome drink y Check-In/ Breve orientación acerca de los servicios del lodge en Caserio 11 de Agosto/ Tarde- Caminata por los sembríos de camu camu / Traslado en bote para excursión a la Comunidad Nativa San Francisco / Almuerzo en ecolodge/ Descanso en ecolodge/ Observación de delfines, navegación pesca/ Retorno al albergue y cena/ Pernocte en albergue/ Mañana- Excursión de observación de aves/ Desayuno/ Mañana- Excursión de pesca artesanal/ Almuerzo/ Tarde- Traslado en bote con rumbo al Centro Poblado San Juan/ Noche- Caminata de naturaleza nocturna/ Cena/ Pernocte en Ecolodge/ Desayuno/ Mañana- Visita a Jardín Etno-botánico “Ayahuasca”/ Almuerzo/ Check out/ Traslado por bote y en bus hacia el Aeropuerto de Pucallpa.

Itinerario detallado

Día 01: Lima / Pucallpa / Ecolodge en 11 de Agosto - Yarinacocha

Será recibido y bienvenido en el área de equipajes del aeropuerto de Pucallpa, donde el personal del albergue asistirán y trasladarán a los turistas hacia el puerto Callao. Se le ofrecerá una pequeña introducción acerca del recorrido, nuestros servicios, lo que se debe y no debe hacer en la selva, así como algunos tips importantes. Después de una corta espera, el pasajero embarcado al albergue, en botes rápidos que lo trasladará a través del lago de Yarinacocha.

Durante el recorrido podrá observar la convergencia de las oscuras aguas color plomo del Lago de Yarinacocha. Disfrute de los maravillosos paisajes de la selva peruana acompañada de las pequeñas casas rurales ubicadas a

orillas del Lago. El objetivo de esta compañía de índole familiar es mostrar a sus visitantes el trabajo que se realiza día a día en el proceso de reintegración, así como el desarrollo de su instinto de supervivencia en la naturaleza. Aprender las diferentes especies de garzas que se encuentran completamente en libertad dentro de esta reserva; sin jaulas, donde su estadía dependerá del desarrollo de su capacidad de re- adaptarse a la naturaleza. Luego de apreciar a las garzas, arribaremos al albergue en el Caserío 11 de Agosto y nuestro personal dará la bienvenida y recibirá con un refrescante jugo de frutas de la región. Luego, se procederá con el check-in y ubicación en su respectiva habitación, para que los pasajeros puedan refrescarse y continuar con la excursión acompañado de nuestros experimentados guías para conocer los sembríos de camu camu para conocer la plantación y cosecha de este importante fruto, por un tiempo aproximado de 1 hora con 30 minutos. Allí el visitante aprenderá a identificar el fruto según su temporada, durante el trayecto podrá observar diversas especies de aves como el paujil y la garza. Luego, se trasladará en bote para excursión a la Comunidad Nativa San Francisco en donde se hará una caminata por el camino de la carretera de la Comunidad Nativa de San Francisco, en donde se podrá observar variedad de plantas, árboles frutales que siembran y cosechan los mismos nativos. Asimismo, la enseñanza de la elaboración de las artesanías a base de insumo de semillas de frutas silvestres. Luego, se partirá de vuelta al albergue para aproximarse al restaurante para deleitar el almuerzo regional en el albergue. Descanso en la habitación para alistarse para observación de delfines, navegación y pesca con un guía y el conductor del bote. Después, retorno al ecolodge para cenar y pernoctar.

Día 02:

Mañana- Inicia el siguiente día y al amanecer, los pasajeros con el guía y un conductor del bote con motor a borda encaminan una nueva excursión de observación de aves que se realiza fuera del Caserío 11 de Agosto, en el que podrán apreciar el ruido de las aves mañaneras. Después de haber escuchado el ruido de las aves se retornará al ecolodge para desayunar. Luego de desayunar, los pasajeros se trasladarán al bote rápido con un guía y el conductor del bote para realizar una nueva excursión de pesca artesanal. Luego de realizar la pesca mencionada, los pasajeros tendrán la opción de llevarse los pescados que pescaron para comerlo en el almuerzo y siempre se mencionará que sólo se llevarán los pescados cuando son de tamaño regular y en el caso que sean pequeños, lo devuelvan al lago. Después de realizar la pesca, se arrumbará de regreso al albergue para que los turistas retornen a sus habitaciones y puedan estar cómodos para luego pasar a almorzar. Por la tarde, luego de almorzar se trasladará a los pasajeros hacia el bote con rumbo a visitar el Centro Poblado San Juan, cautivado por su producción y forma de vida, la comunidad los recibirá para poder explicar la forma y proceso de producción que obtienen de acuerdo a su forma de vida. Después de realizar el recorrido, se retornará hacia el bote con rumbo al ecolodge. Por la noche, luego de la llegada al albergue, los pasajeros retornarán a sus habitaciones para poder estar cómodos y ser llamados a la cena. Después de cenar, los pasajeros podrán pernoctar.

Día 03:

En la mañana los pasajeros tomarán el desayuno y disfrutarán de los frutos tropicales. Luego de desayunar, los pasajeros se dirigirán hacia el bote rápido acompañados de un guía y el conductor del bote con dirección a visitar el Jardín Etno-botánico “Ayahuasca”, en donde los pasajeros aprenderán y reconocerán la diversidad de plantas que tiene el Jardín de la

selva ucayalina, así como también aprenderán sobre el uso de la botánica a través de las costumbres étnicas. En la tarde se retornará al albergue para que los pasajeros puedan volver a sus habitaciones para ponerse cómodos para luego almorzar en el comedor del albergue. Después, pasarán por la zona de venta artesanal que elaboran las mismas pobladoras del Caserío 11 de Agosto, para que puedan comprar las artesanías y conocer la elaboración de estos productos. Después, los pasajeros pasarán a realizar el check - out, mientras tanto se hará entrega a los pasajeros de suvenir como recuerdo de la llegada al albergue y se entregará encuestas, con la finalidad de poder medir la satisfacción del pasajero, así como también las recomendaciones y/o comentarios para mejorar la calidad del servicio. Luego, se procederá a trasladar a los pasajeros a través del bote rápido con rumbo al puerto Callao y en bus hacia el aeropuerto de Pucallpa para despedir y agradecer a los turistas por su visita.

4.- “Conociendo 11 de Agosto y San Francisco” 4d/3n

Esta expedición hacia la majestuoso lago de Yarinacocha, oportunidad única de apreciar un mundo completamente diferente; muy distante del desarrollo urbano, donde se podrá descubrir una atmosfera sorprendente de naturaleza pura y una variada biodiversidad de flora y fauna. Con la finalidad de garantizarte una maravillosa aventura en la Ruta del Camu Camu, cuyo itinerario ha sido preparado con la duración ideal de 4 días y 3 noches, con el cual se conocerá más de la mega-biodiversidad de la selva peruana, apreciando paisajes y participando en diversas actividades durante el día y la noche, ofreciéndote una verdadera incursión en la encantadora selva peruana.

Itinerario en resumen

Bienvenida a Pucallpa, registro e introducción en el frontis del aeropuerto u hotel/ Traslado al puerto Callao/ Traslado en bote rápido a través del Lago de Yarinacocha/ Arribo al ecolodge/ Welcome drink y Check-In/ Breve orientación acerca de los servicios del lodge en Caserío 11 de Agosto/ Tarde- Caminata por los sembríos de camu camu / Traslado en bote a la Comunidad Nativa San Francisco/ Almuerzo en ecolodge/ Descanso en ecolodge/ Observación de delfines, navegación pesca/ Retorno al ecolodge y cena/ Pernocte en ecolodge/ Mañana- Excursión de observación de aves/ Desayuno/ Mañana- Excursión de pesca artesanal/ Almuerzo/ Tarde- Traslado en bote para excursión al Centro Poblado San Juan/ Noche- Caminata de naturaleza nocturna/ Cena/ Pernocte en ecolodge/ Desayuno/ Mañana - Visita a Jardín Etno-botánico "Ayahuasca"/ Excursión de avistamiento de aves nocturnas/ Cena/ Pernocte en ecolodge/ Desayuno/ Demostración y explicación de producción de polen/ Almuerzo/ Check-Out/ Traslado por bote y en bus hacia el Aeropuerto de Pucallpa.

Itinerario detallado

Día 01: Lima / Pucallpa / Ecolodge en 11 de Agosto - Yarinacocha

Será recibido y bienvenido en el área de equipajes del aeropuerto de Pucallpa, donde representantes del ecolodge lo asistirán y trasladarán hacia el puerto Callao. Se le ofrecerá una pequeña inducción acerca del recorrido, nuestros servicios, lo que se debe y no debe hacer en la selva, así como algunos tips importantes. Después de una corta espera, el pasajero embarcado al ecolodge, en botes rápidos que lo trasladará a través de Lago de Yarinacocha.

Durante el recorrido podrá observar la convergencia de las oscuras aguas color plomo del Lago de Yarinacocha. Disfruar de los maravillosos paisajes

de la selva peruana acompañada de las pequeñas casas rurales ubicadas a orillas del Lago. El objetivo de esta compañía de índole familiar es mostrar a sus visitantes el trabajo que se realiza día a día en el proceso de reintegración, así como el desarrollo de su instinto de supervivencia en la naturaleza. Aprender las diferentes especies de garzas que se encuentran completamente en libertad dentro de esta reserva; sin jaulas, donde su estadía dependerá del desarrollo de su capacidad de re- adaptarse a la naturaleza. Luego de apreciar a las garzas, arribaremos al ecolodge en el Caserío 11 de Agosto y nuestro personal dará la bienvenida y recibirá con un refrescante jugo de frutas de la región. Luego, se procederá con el check-in y ubicación en su respectiva habitación, para que los pasajeros puedan refrescarse y continuar con la excursión acompañado de nuestros experimentados guías para conocer los sembríos de camu camu para conocer la plantación y cosecha de este importante fruto, por un tiempo aproximado de 1 hora con 30 minutos. Allí le enseñarán a identificar el fruto según su temporada, durante el trayecto podrá observar diversas especies de aves como el paujil y la garza. Luego, partiremos de regreso al ecolodge para disfrutar de algunas horas de descanso y relajación. Asimismo continuar con la ruta del camu camu, por ello los pasajeros subirán al bote para poder visitar la Comunidad Nativa San Francisco, ya que este centro poblado más antiguo y numeroso de la etnia Shipibo – Konibo. Esta etnia se dedica a la agricultura, pesca, artesanía y turismo, conservan y mantienen sus costumbres ancestrales. Posteriormente, los visitantes partirán en el bote acompañados por el mismo guía y el motorista con rumbo al ecolodge para que los turistas se acomoden en sus habitaciones y luego pasar a almorzar. Posteriormente, los turistas retornarán a sus habitaciones para descansar y ponerse ropa adecuada para pasar a realizar la observación de delfines en el Lago y disfrutar de la maravilla de la naturaleza, luego continuar navegando para realizar la pesca. Luego, retorno al ecolodge y cena.

Día 02:

Mañana- Inicia el siguiente día y al amanecer, los pasajeros con el guía y un conductor del bote con motor a borda encaminan una nueva excursión de observación de aves que se realiza fuera del Caserío 11 de Agosto, en el que podrán apreciar el ruido de las aves mañaneras. Después de haber escuchado el ruido de las aves se retornará al albergue para desayunar. Luego de desayunar, los pasajeros se trasladarán al bote rápido con un guía y el conductor del bote para realizar una nueva excursión de pesca artesanal. Luego de realizar la pesca mencionada, los pasajeros tendrán la opción de llevarse los pescados que pescaron para comerlo en el almuerzo y siempre se mencionará que sólo se llevarán los pescados cuando son de tamaño regular y en el caso que sean pequeños, lo devuelvan al Lago. Después de realizar la pesca, se arrumbará de regreso al ecolodge para que los turistas retornen a sus habitaciones y puedan estar cómodos para luego pasar a almorzar. Por la tarde, luego de almorzar se trasladará a los pasajeros hacia el bote con rumbo al Centro Poblado San Juan, cautivado por su producción y forma de vida, la comunidad los recibirá para poder explicar la forma y proceso de producción que obtienen de acuerdo a su forma de vida. Luego de visitar esta etnia, se hará una caminata por el camino de la carretera del Centro Poblado San Juan, en donde se podrá observar variedad de plantas, árboles frutales que siembran y cosechan los mismos nativos. Después de realizar la caminata, se retornará hacia el bote con rumbo al ecolodge. Por la noche, luego de la llegada al ecolodge, los pasajeros retornarán a sus habitaciones para poder estar cómodos y ser llamados a la cena. Después de cenar, los pasajeros podrán pernoctar.

Día 03:

En la mañana los pasajeros tomarán el desayuno y disfrutarán de los frutos tropicales. Luego de desayunar, los pasajeros se dirigirán hacia el bote rápido acompañados de un guía y el conductor del bote con dirección a visitar el Jardín Etno-botánico “Ayahuasca”, en donde los pasajeros aprenderán y reconocerán la diversidad de plantas que tiene el Jardín de la selva ucayalina. En la tarde se retornará al ecolodge para que los pasajeros puedan volver a sus habitaciones para ponerse cómodos para luego almorzar en el comedor del ecolodge. Luego de de almorzar, podrán hacer uso de alguno de los juegos de mesa que tiene el ecolodge o volver a sus habitaciones para luego dirigirse al bote rápido para excursión de avistamiento de aves nocturnas, esta excursión se realizará con un guía y el conductor del bote. Luego de este recorrido nocturno se retornará al ecolodge para que los pasajeros puedan estar cómodos en sus habitaciones y pasar a cenar. Después pernoctar en ecolodge.

Día 04:

Por la mañana, los pasajeros disfrutarán del desayuno que incluye frutos frescos de la selva ucayalina y una variedad de piqueos regionales. Después, pasarán los pasajeros a una demostración y explicación de producción de polen, la manera artesanal que elaboran los productores y el procedimiento con las abejas. Luego, pasarán a conocer las artesanías que elaboran las mujeres pobladoras del Caserío 11, podrán aprender la de elaboración y podrán comprar souvenir para poder llevar. Después, pasarán a almorzar los deliciosos potajes regionales con un toque gourmet para luego pasar al Check-Out, entrega de encuestas para conocer la satisfacción del turista, sugerencias y/o comentarios.

4.11. Análisis del producto obtenido

De acuerdo a lo expuesto, se pudo encontrar los siguientes puntos:

Manejo racional de los recursos naturales: Ya que el ecolodge, se ubicará en los alrededores del sembrío del camu camu. Asimismo, los pobladores de la zona son los mismos productores que mantienen la producción, controlan el consumo de este fruto y protegen para que las plantas de este fruto no se han depredados.

Espacio geográfico: El ecolodge cuenta con espacio para poder ser implementado en el Caserío 11 de Agosto, ya que cuenta con recursos naturales, tales como; El camu camu, la propia laguna de Yarinacocha ya que posee variedad de peces, animales de la región y plantas acuáticas.

Facilidad de acceso: Se puede llegar a la ciudad de Pucallpa por vía terrestre, aérea y fluvial (solo entre departamentos de la selva que tienen ríos), como se visualiza en el mapa de la introducción. En el **anexo n° 2** se presenta una vista satelital y plano para una mejor referencia.

Aceptación de la población: Aprobación de la población para implementar el mencionado ecolodge, ya que es necesario que la propia población acepte, ya que el territorio es propio de la comunidad. Cuya aceptación fue cuantificada.

Visita de turistas: Se ha encontrado y demostrado las estadísticas de visitas de extranjeros, nacionales y locales al lago de Yarinacocha. Durante las visitas generan ingresos económicos a través del uso de los servicios turísticos que se ofrecen en la ciudad de Pucallpa y en los alrededores del lago de Yarinacocha.

Presencia del Gobierno: MINCETUR y la DIRCETUR - Ucayali realizaron conjuntamente las gestiones para crear la Ruta Turística del Camu Camu,

con la finalidad de que el lago de Yarinacocha sea puesta en valor y ya no solo fuese un recurso turístico, sino desarrollarse como un atractivo turístico.

No existe competencia directa: Ya que actualmente, Pucallpa no cuenta con establecimiento de albergue categorizado ya que estos establecimientos que obtuvieron la licencia de funcionamiento no cumplen con los estándares que se estipula en los requisitos mínimos del reglamento de establecimientos de hospedaje.

Competencia indirecta: Pucallpa cuenta con competencia indirecta, ya que son los mismos establecimientos de hospedajes que ponen en su presentación como albergue, tales como Amazon World y Jene Shobo, como ya presentados anteriormente.

4.12. Presentación de los resultados

De acuerdo a los argumentos transmitidos tales como:

Estadísticas de visitas al departamento de Ucayali. Yarinacocha es considerada un Recurso Turístico. Está presente el apoyo del MINCETUR y la DIRCETUR – Ucayali. Los pobladores del Caserío 11 de Agosto están de acuerdo en implementar un ecolodge en su territorio. Geográficamente, existe espacio para implementar este establecimiento de hospedaje.

El Caserío 11 de Agosto presenta el recurso principal que es el camu camu, adicionalmente, es conocido por turistas y valorado por las actividades que se desarrollan en la zona. En el **anexo n° 3** se muestran las presentaciones acerca de las actividades que se desarrollan que publicitan las entidades públicas ya mencionadas.

4.13. Conclusiones y Recomendaciones

Conclusiones

De acuerdo al desarrollo de la presente tesis, se tienen las siguientes conclusiones:

- 1) Mediante el plan de desarrollo de la Ruta Turística del Camu Camu, para la puesta en valor del Lago de Yarinacocha, cuyo plan ha sido realizado por el Ministerio de Comercio Exterior y Turismo (MINCETUR), el Gobierno Regional de Ucayali, Dirección Regional de Comercio Exterior y Turismo de Ucayali (DIRCETUR UCAYALI).

Se ha visitado el Lago de Yarinacocha en la ciudad de Pucallpa y se ha podido observar para que se realizara la mencionada ruta turística, se aprovechó de manera sostenible los siguientes recursos: La flora como el fruto del camu camu, la fauna del lago de Yarinacocha, las comunidades nativas, los caseríos y centros poblados, ya que cada uno de los mencionados poseen diferentes recursos que los distinguen como ya mencionados en los puntos anteriores.

- 2) Se demuestra mediante encuestas el número de llegada de los visitantes extranjeros y nacionales a la ciudad de Pucallpa y las encuestas de llegadas de los turistas al Caserío 11 de Agosto. Asimismo, el caserío cuenta con el espacio y ubicación adecuada para desarrollar un albergue, ya que se dice adecuada porque el Caserío posee árboles de camu camu cuyo fruto es valorado, apreciado y los

mismos productores viven allí. Asimismo, la cercanía al puerto Callao significa facilidad para poder recoger productos para el consumo de los turistas o como insumos en el albergue, dicha distancia significa también facilidad para llegar a tiempo a un centro médico en el caso exista alguna emergencia médica para que el turista, el propio trabajador y pobladores puedan ser atendidos rápidamente.

3) Se argumenta que el ecolodge generará puestos de trabajo y oportunidades para mejor calidad de vida para los colaboradores y pobladores sin necesidad que el poblador sea colaborador del ecolodge. Es decir, el ecolodge será un establecimiento de hospedaje que exprese responsabilidad social en sus actividades, como por ejemplo: Los pobladores del Caserío también tendrán la oportunidad de poder trabajar en el ecolodge y serán capacitados.

4) Fomentará la difusión del camu camu ya que es un producto oriundo del país y es muy apreciado por sus beneficios únicos, tales como:

Alto porcentaje de vitamina “C” que mejora y aumenta la hemoglobina, como también los japoneses lo llevan en su estado verde para usar como shampoo que nutre el cabello.

Asimismo, el MINCETUR, la DIRCETUR y el Gobierno Regional de Ucayali son los entes importante quienes se encargan en difundir nuestro fruto a través del turismo.

- 5) Implementar un ecolodge en el Caserío 11 de Agosto, favorecerá el incremento de días de vistas por los turistas, ya que los atractivos mencionados promoverán la extensión de días, de esa manera también se desarrollará sostenibilidad en los recursos que posee la laguna de Yarinacocha.

Ya que se mantendrán en cuidado los recursos naturales, cultivándolo para su producción constante, como el camu camu y la fauna que será protegida, como fomentar la tranquilidad para que no sean cazados las garzas blancas, los bufeos y diferentes peces del lago que no debería ser pescados fuera de la temporada de pesca.

- 6) Crear un ecolodge, favorecerá a generar mejor y mayor servicio para ofrecer al turista ya que se complementará el desarrollo de la ruta para poder acoger al visitante y pernoctar. Asimismo, el ecolodge podrá mantener una fluida comunicación con las comunidades que son parte de la ruta turística, que fomentará la protección y fortalecimiento de las costumbres culturales.

Recomendaciones

Posterior a la presente tesis:

- 1) se recomienda implementar talleres para capacitar a los boteros para promocionar la ruta turística del camu camu con los servicios que posee esta ruta. Así como también, capacitar en primeros auxilios como parte de la seguridad en los servicios que se presta al turista.
- 2) A las entidades tales como el MINCETUR, DIRCETUR y el Gobierno Regional de Ucayali para que puedan destinar un fondo económico para compra de equipos de seguridad para que el botero y los turistas puedan tener protección durante la permanencia del transporte, ya que actualmente los boteros no cuentan con seguridad porque no han sido capacitados para ser protegidos en futuras incidencias.
- 3) Generar casillas de información turística cerca al lago de Yarinacocha, que pueda mantener informado al visitante y ofrecer los servicios que se presenta en los alrededores del Lago de Yarinacocha o durante el recorrido del mismo. A la vez, hacer llenar formularios a los visitantes para conocer la procedencia del país en el que vienen con la finalidad de cuantificar el número de visitantes según lugar de residencia que llegan a visitar la Laguna de Yarinacocha, conocer la satisfacción de las actividades turísticas y sugerencias que pueda hacer llegar el turista, para mejorar la calidad de los servicios.
- 4) se podría realizar un taller para capacitar a los productores de camu camu en el Caserío 11 de Agosto, a fin de sembrar plantas alternas como parte de la alimentación y abastecimiento de alimentos para los pobladores y en el albergue. De este modo se estaría desarrollando

sostenibilidad en los recursos, para que mantener el camu camu y otros alimentos para las siguientes generaciones.

- 5) Finalmente, se recomienda, visitar el lago de Yarinacocha y realizar el recorrido de la ruta turística del camu camu para poder conocer los recursos que poseen este distrito.

FUENTE DE INFORMACIÓN

MINCETUR: Tipos de turismo,

Adaptado en online,

http://www.mincetur.gob.pe/TURISMO/Producto_turistico/Fit/fit/Guias/Amazonas.pdf

IIAP: Definición del Producto, adaptado e interpretado en la versión online,

<http://www.iiap.org.pe/promamazonia/sbiocomercio/Upload%5CLineas%5CDocumentos/535.pdf>

DICCIONARIO: De la Lengua Española

Adaptado e interpretado a la versión online,

<http://www.rae.es/obras-academicas/diccionarios/diccionario-de-la-lengua-espanola>

Wetzel, R. 1981, Limnología. Ed. Omega, 1981

Organización Mundial del Turismo (OMT): Definición del Turismo, adaptado e interpretado a la versión online, <http://media.unwto.org/es/content/entender-el-turismo-glosario-basico>

MINCETUR: Indicadores de ocupabilidad, adaptado en la versión online, <http://www.mincetur.gob.pe/turismo/estadistica/clasificados/actividad.asp>

DIRCETUR, 2014. Yarinacocha, Ruta Turística del Camu Camu-Pucallpa-Ucayali, 197p

Dirección de Promoción y Competitividad Agraria de Ucayali, 2011. Informe final del diagnóstico Situacional y Socio Económica – Ucayali, 115 p.

BBC: Wildlife Magazine, Birwatch y BirdWorld Readeer´sSurveys, adaptado en online, <http://www.discoverwildlife.com/blog/bto-garden-bird-month-april-lesser-redpoll>

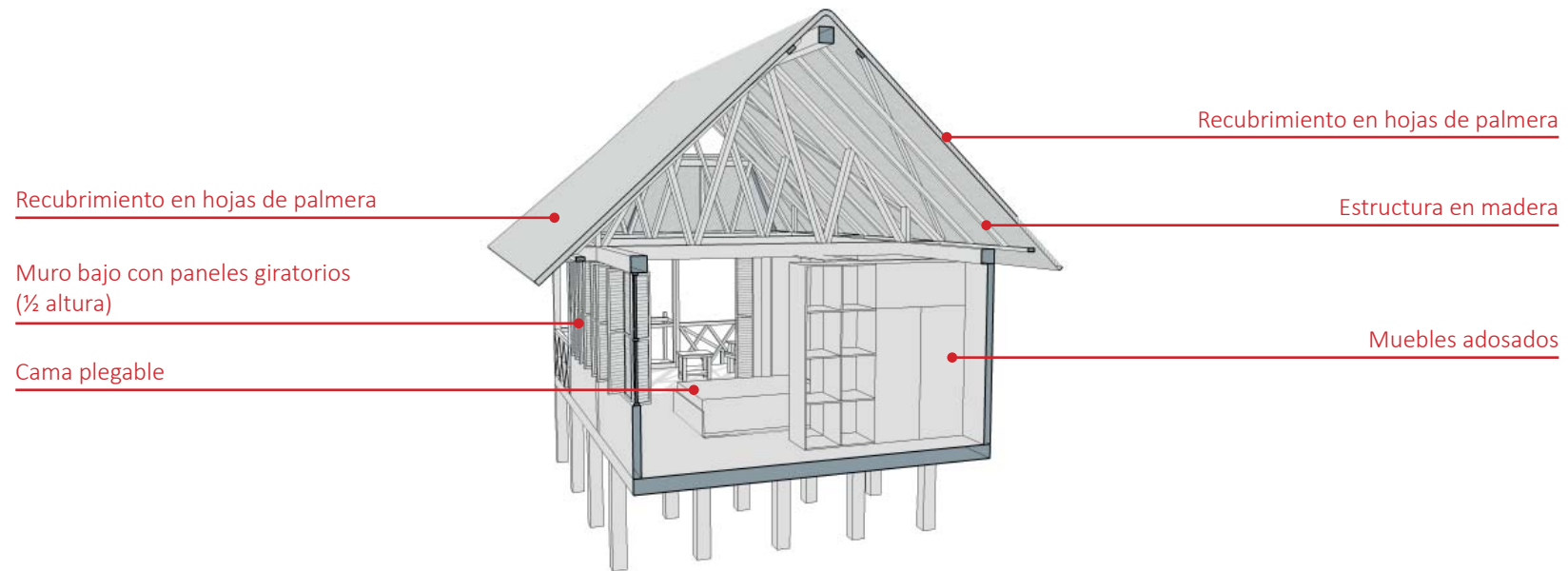
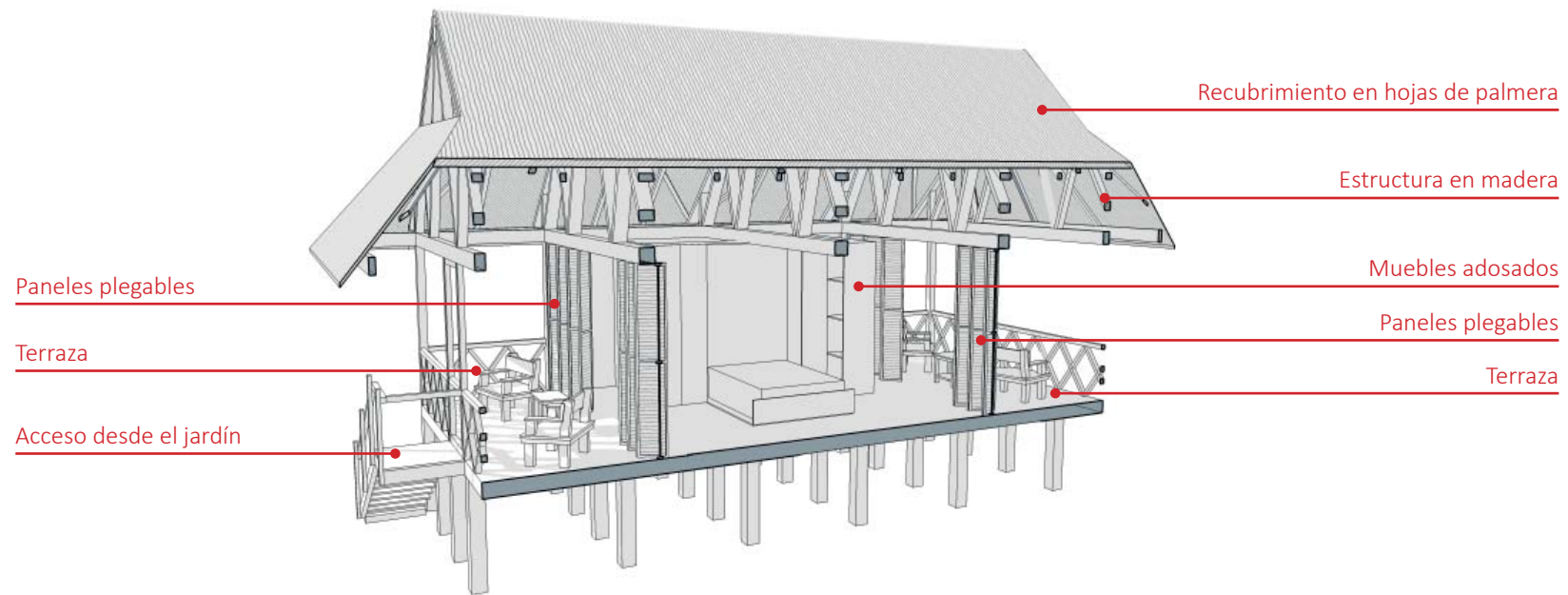
Miguel Ángel Acerenza, Administración del turismo, 6ªedición, Trillas, México, 1999, p.49

Roberto c. Bouillón, Planificación del espacio turístico, trillas, 1991, México, 1978, p38

ANEXOS

Anexo n° 1

En este anexo se presentan los diseños de los bungalows de manera estructurados para la elaboración del ecolodge.



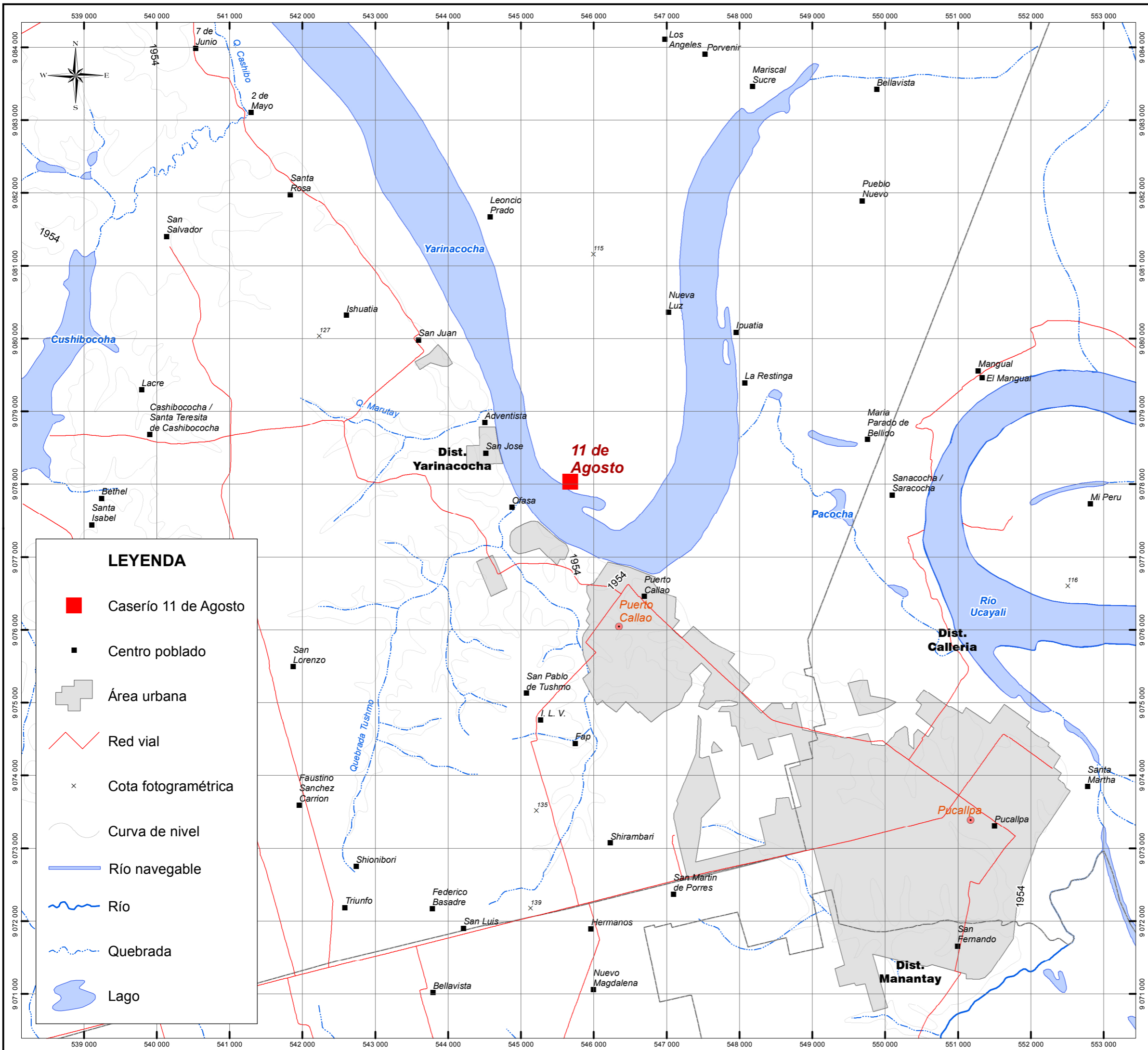
Bungalow
Cortes longitudinal y transversal

Anexo n° 2

En el presente anexo se muestra una imagen satelital y un plano para una mejor visualización y referencia para ubicación.

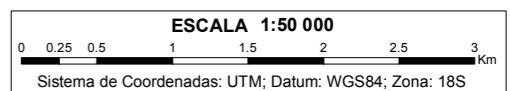


11 de Agosto



LEYENDA

- Caserío 11 de Agosto
- Centro poblado
- Área urbana
- Red vial
- × Cota fotogramétrica
- Curva de nivel
- Río navegable
- Río
- Quebrada
- Lago



CASERÍO 11 DE AGOSTO

PLANO DE UBICACIÓN DE CASERÍO

Departamento: UCAYALI
Provincia: CORONEL PORTILLO Distrito: YARINACOCHA

Elaborado por: Priscila Li	Fecha: JUL - 2015	Mapa: 1
Fuente: Información Base - IGN, INEI, MTC		

Anexo n° 3

En el presente anexo se transmite las presentaciones, en ello se detalla las actividades que realizan en la laguna de Yarinacocha.

Actividades

- Ⓢ **Recorrido en peke-peke**

Recorrido que se realiza en la Laguna Yarinacocha. Los peke peke (pequeñas embarcaciones) que parten del Puerto Callao permitirán que los visitantes puedan conocer de una manera apacible el hermoso escenario que brinda la laguna. Además, el visitante conocerá los cultivos de camu camu orgánico que se extienden a lo largo de la laguna y participar de las actividades de siembra y cosecha de este fruto en las comunidades nativas y mestizas de San Francisco, el caserío 11 de Agosto y San Juan.
- Ⓢ **Caminata en la selva y observación de aves**

Recorrido que se realiza en los alrededores de las comunidades nativas, donde el visitante puede conocer la rica flora y fauna, plantas medicinales y frutas amazónicas. Entre las aves que se pueden encontrar en la laguna Yarinacocha, se hallan el pato silvestre, la garga blanca, el caracara negro, el shihuango, el bultre negro, entre otros.
- Ⓢ **Recorrido de la ciudad de Pucallpa**

En su plaza principal, de arquitectura moderna, está la catedral de la Virgen Inmaculada, patrona de la ciudad. Otros atractivos interesantes son el Museo Etnográfico y Natural William Cameron Townsend y el Museo Agustín Rivas Vásquez creados, con la misión de promover la identidad regional en las nuevas generaciones y mostrar la cultura amazónica a los visitantes.

La casa-escuela del pintor Pablo Amaringo Shuña – fallecido hace algunos años – es una visita interesante que permite ver en sus pinturas la presencia del chamanismo en la cultura amazónica.

Antes de salir de la ciudad, se recomienda apreciar la plaza del Reto, la más antigua de Pucallpa, que data de 1950.
- Ⓢ **Avistamiento de delfines y pesca de pirañas**

En la navegación de la laguna Yarinacocha se puede realizar el avistamiento de los míticos delfines rosados y la pesca de pirañas en los caños de la laguna. Se recomienda estar acompañado de un guía especializado.



Fuente: DIRCETUR – UCAYALI, Gobierno Regional de Ucayali Y MINCETUR.